

Municípios	Casos			Nº de óbitos	Incidência (casos/100.000)	Mortalidade (óbitos/100.000)	Letalidade
	Notificados	Confirmados (3)	% de participação por Município				
AMAZONAS	1.044.185	397.132	100%	13.220	9.581,92	318,97	3,33%
MANAUS	547.321	183.577	46,23%	9.114	8.410,30	417,54	4,96%
INTERIOR	496.864	213.555	53,77%	4.106	10.885,48	209,29	1,92%
01 Parintins	42.096	9.946	2,50%	354	8.703,72	309,78	3,56%
02 Tefé	15.200	9.596	2,42%	194	16.033,68	324,15	2,02%
03 Coari	27.800	9.332	2,35%	230	10.966,31	270,28	2,46%
04 Imanacapuru	17.906	9.331	2,35%	367	9.582,34	376,89	3,93%
05 Itacoatiara	26.738	9.122	2,30%	311	9.001,65	306,90	3,41%
06 Iranduba	22.410	8.706	2,19%	161	18.026,34	333,36	1,85%
07 São Gabriel da Cachoeira	14.697	8.094	2,04%	108	17.764,02	237,03	1,33%
08 Humaitá	19.785	7.886	1,99%	146	14.317,62	265,07	1,85%
09 Lábrea	7.207	6.913	1,74%	77	15.005,75	167,14	1,11%
10 Carauri	19.544	6.633	1,67%	54	23.443,13	190,85	0,81%
11 Presidente Figueiredo	16.472	6.055	1,52%	94	16.690,10	259,10	1,55%
12 São Paulo de Olivença	11.550	5.254	1,32%	66	13.369,30	167,94	1,26%
13 IPIXUNA	10.353	5.206	1,31%	19	17.535,11	64,00	0,36%
14 Maués	13.089	4.803	1,21%	128	7.515,84	200,30	2,67%
15 Manicoré	12.180	4.671	1,18%	102	8.378,33	182,96	2,18%
16 Rio Preto da Eva	10.541	4.449	1,12%	72	13.341,53	215,91	1,62%
17 Careiro	8.669	4.291	1,08%	85	11.331,17	224,46	1,98%
18 Barcelos	9.405	4.311	1,09%	59	15.675,22	214,53	1,37%
19 Eirunepé	9.133	4.203	1,06%	28	11.915,63	79,38	0,67%
20 Tabatinga	6.210	3.298	0,83%	124	5.008,81	188,32	3,76%
21 Itapiranga	6.520	3.056	0,77%	40	33.406,21	437,25	1,31%
22 Autazes	6.433	2.867	0,72%	95	7.246,30	240,11	3,31%
23 Alvarães	4.732	2.851	0,72%	45	17.773,21	280,53	1,58%
24 Atalaia do Norte	4.970	2.793	0,70%	9	14.020,38	45,18	0,32%
25 Pauini	8.250	2.758	0,69%	22	14.197,47	113,25	0,80%
26 Santa Isabel do Rio Negro	4.130	2.744	0,69%	53	10.907,93	210,69	1,93%
27 Benjamin Constant	6.037	2.693	0,68%	87	6.265,12	202,40	3,23%
28 Nova Olinda do Norte	7.235	2.626	0,66%	67	7.025,52	179,25	2,55%
29 Envira	6.413	2.648	0,67%	11	13.218,19	54,91	0,42%
30 Boca do Acre	5.970	2.616	0,66%	25	7.625,04	72,87	0,96%
31 Urucurituba	4.857	2.590	0,65%	34	11.229,14	147,41	1,31%
32 Codajás	5.029	2.422	0,61%	22	8.457,59	76,82	0,91%
33 Uruará	6.571	2.415	0,61%	51	14.856,05	313,73	2,11%
34 Barreirinha	3.961	2.399	0,60%	62	7.487,28	193,50	2,58%
35 Jutai	4.375	2.422	0,61%	34	16.916,95	237,48	1,40%
36 Amaturá	4.288	2.353	0,59%	17	20.397,02	147,36	0,72%
37 Novo Airão	5.884	2.334	0,59%	32	11.997,53	164,49	1,37%
38 Maraã	3.795	2.262	0,57%	23	12.412,20	126,21	1,02%
39 Beruri	3.458	2.217	0,56%	33	11.265,82	167,69	1,49%
40 Borba	5.625	2.174	0,55%	60	5.281,70	145,77	2,76%
41 Novo Aripuanã	5.158	1.981	0,50%	29	7.725,00	113,09	1,46%
42 Uarini	2.030	1.945	0,49%	25	14.364,84	184,64	1,29%
43 Anori	7.000	1.885	0,47%	31	8.971,92	147,55	1,64%
44 Nhamundá	3.283	1.863	0,47%	34	8.798,94	160,58	1,83%
45 Santo Antônio do Itá	2.551	1.842	0,46%	44	8.526,99	203,68	2,39%
46 Tapauá	4.189	1.808	0,46%	22	10.538,59	128,24	1,22%
47 Anamá	5.774	1.774	0,45%	9	13.030,70	66,11	0,51%
48 Guajará	3.487	1.679	0,42%	26	10.067,15	155,89	1,55%
49 Fonte Boa	3.406	1.599	0,40%	38	9.080,58	215,80	2,38%
50 São Sebastião do Uatumã	2.198	1.515	0,38%	18	10.805,99	128,39	1,19%
51 Manaquiri	3.093	1.492	0,38%	46	4.647,25	143,28	3,08%
52 Silves	2.406	1.371	0,35%	22	14.949,30	239,89	1,60%
53 Apuí	3.559	1.373	0,35%	31	6.248,58	141,08	2,26%
54 Canutama	2.130	1.336	0,34%	8	8.548,21	51,19	0,60%
55 Tonantins	2.808	1.325	0,33%	33	7.064,78	175,95	2,49%
56 Careiro da Várzea	2.881	992	0,25%	25	3.282,05	82,71	2,52%
57 Juruá	2.685	977	0,25%	15	6.640,84	101,96	1,54%
58 Itamarati	3.190	960	0,24%	9	12.227,74	114,64	0,94%
59 Boa Vista do Ramos	1.906	954	0,24%	11	4.966,94	57,27	1,15%
60 Japurá	1.529	895	0,23%	7	32.486,39	254,08	0,78%
61 Caapiranga	2.083	649	0,16%	22	4.961,39	168,18	3,39%

Fonte: Casos confirmados: Secretarias Municipais de Saúde / Óbitos: Serviços de Saúde de Ocorrência no Óbito

LEGENDA: Os 8 Municípios que estão em destaque na cor vermelha, são os que não disponibilizaram informações para atualização do Boletim.

CASOS NOVOS CONFIRMADOS
225

CASOS NOVOS RECUPERADOS
207

ÓBITOS CONFIRMADOS EM 19/06/2021
6

LETALIDADE
3,33%

CASOS NOVOS CONFIRMADOS								
RT-PCR		T. RÁPIDO (anticorpos)		T. RÁPIDO (antígeno)		Clín. Epidemiológico		TOTAL
CAPITAL	INTERIOR	CAPITAL	INTERIOR	CAPITAL	INTERIOR	CAPITAL	INTERIOR	
73	33	61	0	18	40	0	0	225

ÓBITOS CONFIRMADOS					TOTAL
Óbitos confirmados após a data da ocorrência por critério Clínico; Imagem; Clínico Epidemiológico ou Laboratorial		Ocorridos em 19/06/2021		Reclassificados pela SEMSA/Manaus, referente aos meses Abril e Maio/2020 (4)	
Capital	Interior	Capital	Interior		
0	0	2	4	345	13.220
0		6			

NÚMERO DE SEPULTAMENTOS EM MANAUS EM 19/06/2021	
Número TOTAL de sepultamentos por dia COVID-19	1

Fonte: (SEMULSP) <https://www.manaus.am.gov.br/noticia/sabado-19-6/>

Boletim Epidemiológico - SESAI/MS						
Doença por Coronavírus (COVID-19) em populações indígenas aldeadas						
DSEI	Suspeitos	Confirmados	Descartados	Infectados (atual)	Cura Clínica	Óbitos
Alto Rio Negro	14	2.337	902	191	2.117	26
Alto Rio Solimões	0	2.307	1.284	1	2.245	51
Manaus	0	1.255	2.649	0	1.225	23
Médio Rio Purus	0	572	72	0	565	7
Médio Rio Solimões	6	807	1.111	25	769	11
Parintins	43	619	953	0	603	13
Vale do Javari	0	827	379	0	822	3
TOTAL	63	8.724	7.350	217	8.346	134

Fonte: Fichas de notificação e resultados laboratoriais, atualizado em 18/06/2021.

CASO SUSPEITO: caso que saiu da aldeia e retornou nos últimos 14 dias (de local com transmissão local ou comunitária) e que apresente sinais/sintomas respiratórios. Ou caso que não saiu da aldeia e que teve contato próximo com caso suspeito ou confirmado de COVID-19 nos últimos 14 dias e que apresente sinais/sintomas respiratórios.

CASO CONFIRMADO: caso com resultado positivo em RT-PCR em tempo real, pelo protocolo Charité, Teste Rápido Anticorpo, Pesquisa de Antígeno, Critério Clínico, Critério Clínico por Imagem e/ou Critério Clínico Epidemiológico.

INFECTADO ATUAL: Caso confirmado para COVID-19, com infecção ativa, que ainda não completou 14 dias em isolamento domiciliar, a contar da data de início dos sintomas, ou, em caso de internação hospitalar, que ainda não recebeu alta médica.

CASO DESCARTADO: Caso que se enquadre na definição de suspeito E apresente resultado laboratorial negativo para SARS-CoV2 OU confirmação laboratorial para outro agente etiológico.

CASO CURADO: Casos em isolamento domiciliar: casos confirmados que passaram por 14 dias em isolamento domiciliar, a contar da data de início dos sintomas E que estão assintomáticos. Casos em internação hospitalar: diante da avaliação médica.suspeito elaborada pelo MS.* Após a qualificação das informações com os respectivos DSEI alguns casos suspeitos que não se enquadram na definição de casos foram excluídos.

MANAUS

PACIENTES INTERNADOS POR SRAG EM MANAUS EM 20/6/2021							
REDE	CONFIRMADOS POR COVID-19						SALA VERMELHA
	UTI COVID-19			LEITO CLÍNICO COVID-19			
	TOTAL	Até 20 dias	Acima de 20 dias	TOTAL	Até 20 dias	Acima de 20 dias	
REDE PÚBLICA	129	74	55	157	99	58	1
Adulto (total)	126	71	55	151	93	58	1
Geral	122	67	55	147	89	58	1
Gestante	3	3	0	2	2	0	0
Oncológico	1	1	0	0	0	0	0
Cardíaco	0	0	0	2	2	0	0
Forças Armadas	3	3	0	5	5	0	0
Infantil	0	0	0	1	1	0	0
REDE PRIVADA	34	21	13	29	19	10	0
SUBTOTAL CONFIRMADOS	163	95	68	186	118	68	1
TOTAL CONFIRMADOS	350						
REDE	SUSPEITOS						SALA VERMELHA
	UTI COVID-19			LEITO CLÍNICO COVID-19			
	TOTAL	Até 20 dias	Acima de 20 dias	TOTAL	Até 20 dias	Acima de 20 dias	
REDE PÚBLICA	12	12	0	19	19	0	2
Adulto (total)	12	12	0	14	14	0	2
Geral	12	12	0	11	11	0	1
Gestante	0	0	0	0	0	0	1
Oncológico	0	0	0	2	2	0	0
Cardíaco	0	0	0	1	1	0	0
Forças Armadas	0	0	0	0	0	0	0
Infantil	0	0	0	5	5	0	0
REDE PRIVADA	4	4	0	6	6	0	0
SUBTOTAL SUSPEITOS	16	16	0	25	25	0	2
TOTAL SUSPEITOS	43						
TOTAL GERAL	393						

FONTE: Secretaria Estado de Saúde do AMAZONAS - SES/AM.

INTERIOR

PACIENTES INTERNADOS POR SRAG EM INTERIOR DO AMAZONAS EM 20/6/2021		
REDE	INTERNADOS POR COVID-19	
	UCI COVID-19	LEITO CLÍNICO COVID-19
REDE PÚBLICA	9	67
TOTAL GERAL	76	

FONTE: Secretaria Estado de Saúde do AMAZONAS - SES/AM.

AMAZONAS

PACIENTES AGUARDANDO TRANSFERÊNCIA PARA REDE HOSPITALAR COVID				
Nº Paciente	Público		Privado	
	LEITO CLÍNICO	UTI	LEITO CLÍNICO	UTI
Manaus	1	0	0	0
Interior	1	0	0	0
TOTAL	2	0	0	0

FONTE: Secretaria Estado de Saúde do AMAZONAS - SES/AM.

UNIDADE	CAPACIDADE INSTALADA DA REDE ASSISTENCIAL DE SAÚDE EM MANAUS								
	UTI GERAL			LEITOS CLÍNICOS GERAL			SALA VERMELHA GERAL		
	OCUPADOS	LIVRES	TOTAL	OCUPADOS	LIVRES	TOTAL	OCUPADOS	LIVRES	TOTAL
REDE PÚBLICA	250	56	306	1.258	326	1.584	115	17	132
Adulto (total)	209	40	249	1.099	192	1.291	112	11	123
Geral	116	15	131	551	65	616	112	7	119
Gestante	70	10	80	457	112	569	0	2	2
Oncológico	5	0	5	51	0	51	0	0	0
Cardíaco	18	15	33	40	15	55	0	2	2
Forças Armadas	0	0	0	6	22	28	0	1	1
Infantil	41	16	57	153	112	265	3	5	8
REDE PRIVADA	108	16	124	389	110	499	3	17	20
TOTAL	358	72	430	1.647	436	2.083	118	34	152

UNIDADE	UTI COVID			LEITOS CLÍNICOS COVID			SALA VERMELHA COVID		
	OCUPADOS	LIVRES	TOTAL	OCUPADOS	LIVRES	TOTAL	OCUPADOS	LIVRES	TOTAL
	REDE PÚBLICA	141	131	272	176	243	419	3	24
Adulto (total)	138	119	257	165	205	370	3	22	25
Geral	134	108	242	158	178	336	2	12	14
Gestante	3	6	9	2	19	21	1	5	6
Oncológico	1	5	6	2	8	10	0	5	5
Cardíaco	0	0	0	3	0	3	0	0	0
Forças Armadas	3	3	6	5	21	26	0	1	1
Infantil	0	9	9	6	17	23	0	1	1
REDE PRIVADA	38	26	64	35	72	107	0	5	5
TOTAL	179	157	336	211	315	526	3	29	32

UNIDADE	TAXA DE OCUPAÇÃO EM MANAUS					
	UTI		LEITOS CLÍNICOS		SALA VERMELHA	
	GERAL	COVID-19	GERAL	COVID-19	GERAL	COVID-19
REDE PÚBLICA	81,70%	51,84%	79,42%	42,00%	87,12%	11,11%
Adulto (total)	83,94%	53,70%	85,13%	44,59%	91,06%	12,00%
Geral	88,55%	55,37%	89,45%	47,02%	94,12%	14,29%
Gestante	87,50%	33,33%	80,32%	9,52%	0,00%	16,67%
Oncológico	100,00%	16,67%	100,00%	20,00%	0,00%	0,00%
Cardíaco	54,55%	0,00%	72,73%	100,00%	0,00%	0,00%
Forças Armadas	0,00%	50,00%	21,43%	19,23%	0,00%	0,00%
Infantil	71,93%	0,00%	57,74%	26,09%	37,50%	0,00%
REDE PRIVADA	87,10%	59,38%	77,96%	32,71%	15,00%	0,00%
TOTAL	83,26%	53,27%	79,07%	40,11%	77,63%	9,38%

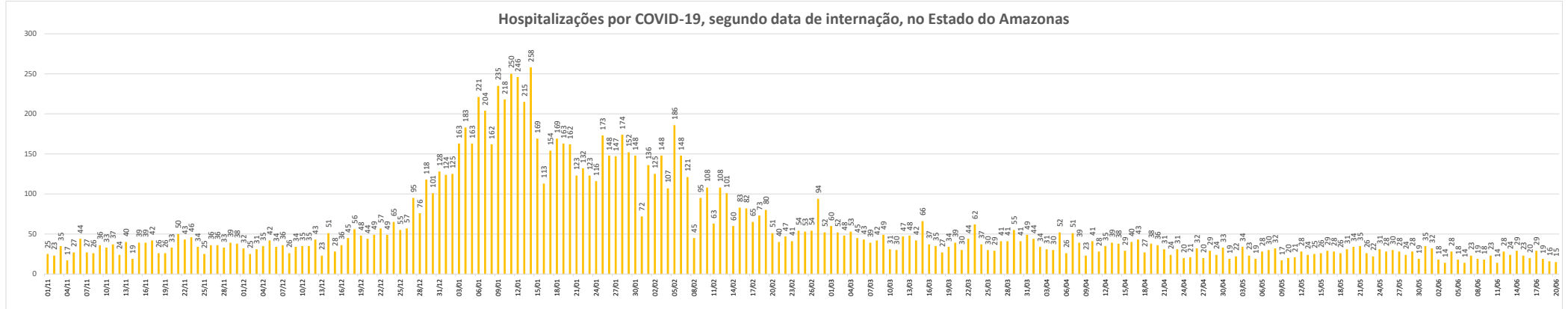
FONTE: Secretaria Estado de Saúde do AMAZONAS - SES/AM.

CAPACIDADE INSTALADA DA REDE ASSISTENCIAL DE SAÚDE NO INTERIOR DO AMAZONAS						
UNIDADE	UCI GERAL			LEITOS CLÍNICOS GERAL		
	OCUPADOS	LIVRES	TOTAL	OCUPADOS	LIVRES	TOTAL
REDE PÚBLICA	10	36	46	507	1.175	1.682
UNIDADE	UCI COVID			LEITOS CLÍNICOS COVID		
	OCUPADOS	LIVRES	TOTAL	OCUPADOS	LIVRES	TOTAL
REDE PÚBLICA	9	157	166	67	860	927

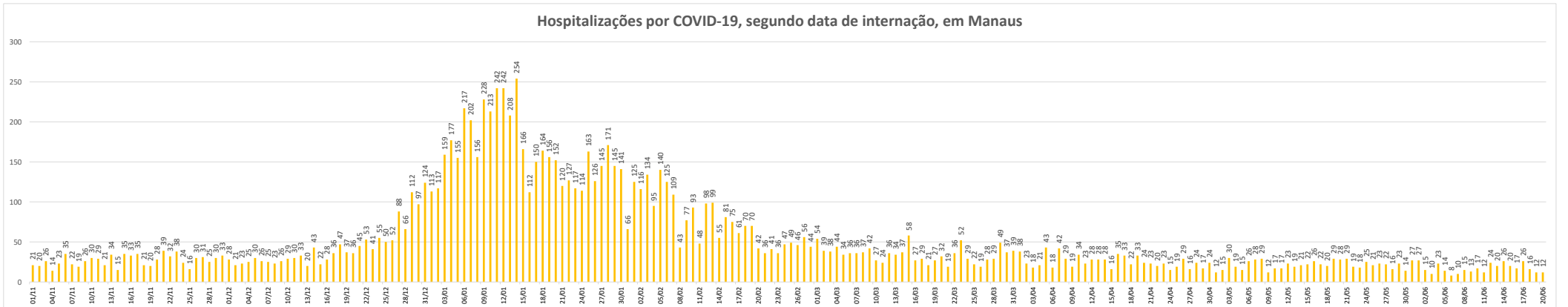
UNIDADE	TAXA DE OCUPAÇÃO NO INTERIOR DO AMAZONAS			
	UCI		LEITOS CLÍNICOS	
	GERAL	COVID-19	GERAL	COVID-19
REDE PÚBLICA	21,74%	5,42%	30,14%	7,23%

FONTE: Secretaria Estado de Saúde do AMAZONAS - SES/AM.

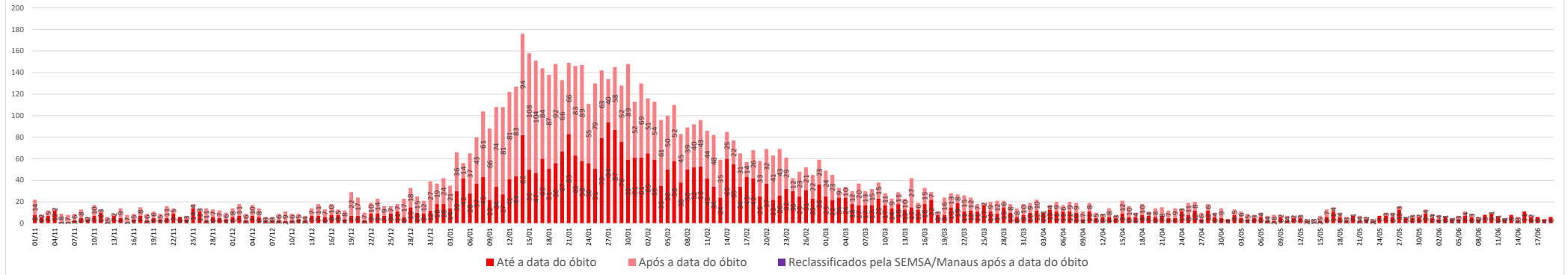
Hospitalizações por COVID-19, segundo data de internação, no Estado do Amazonas



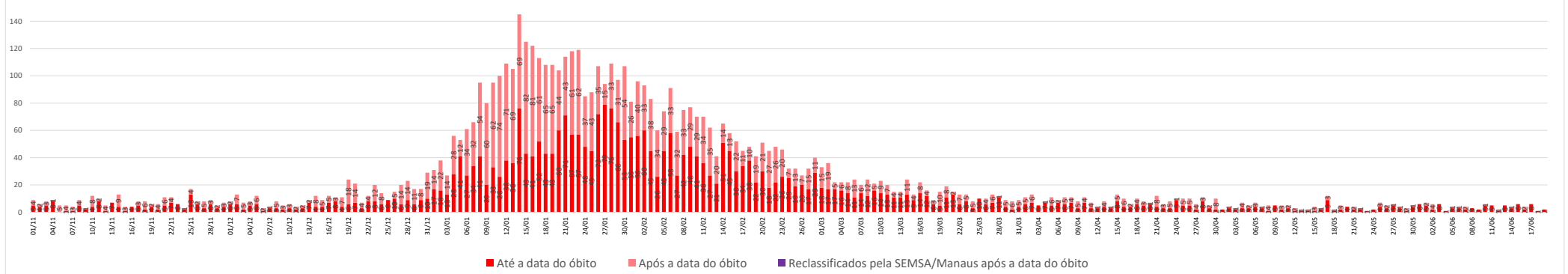
Hospitalizações por COVID-19, segundo data de internação, em Manaus



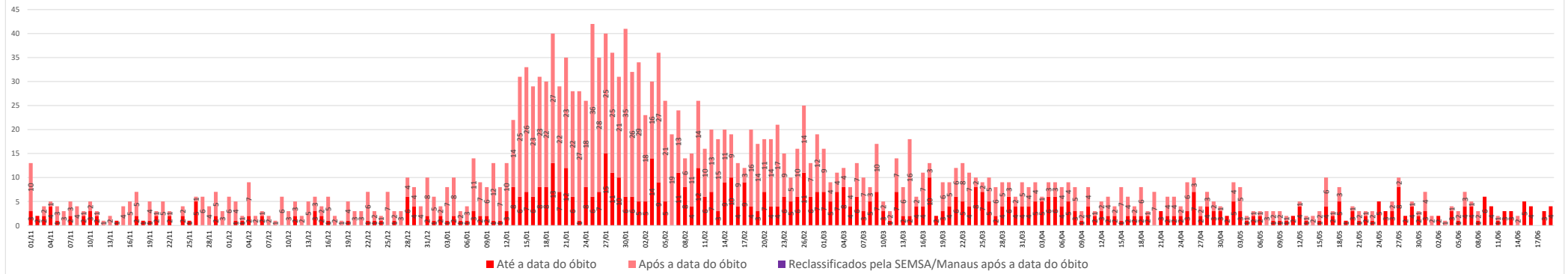
Óbitos confirmados por COVID-19, segundo data de ocorrência, no Estado do Amazonas



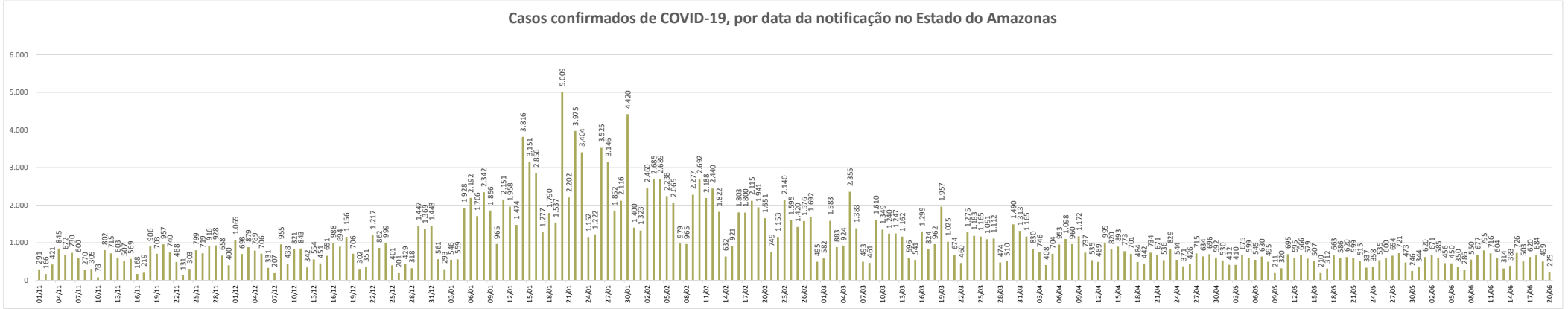
Óbitos confirmados por COVID-19, segundo data de ocorrência, em Manaus



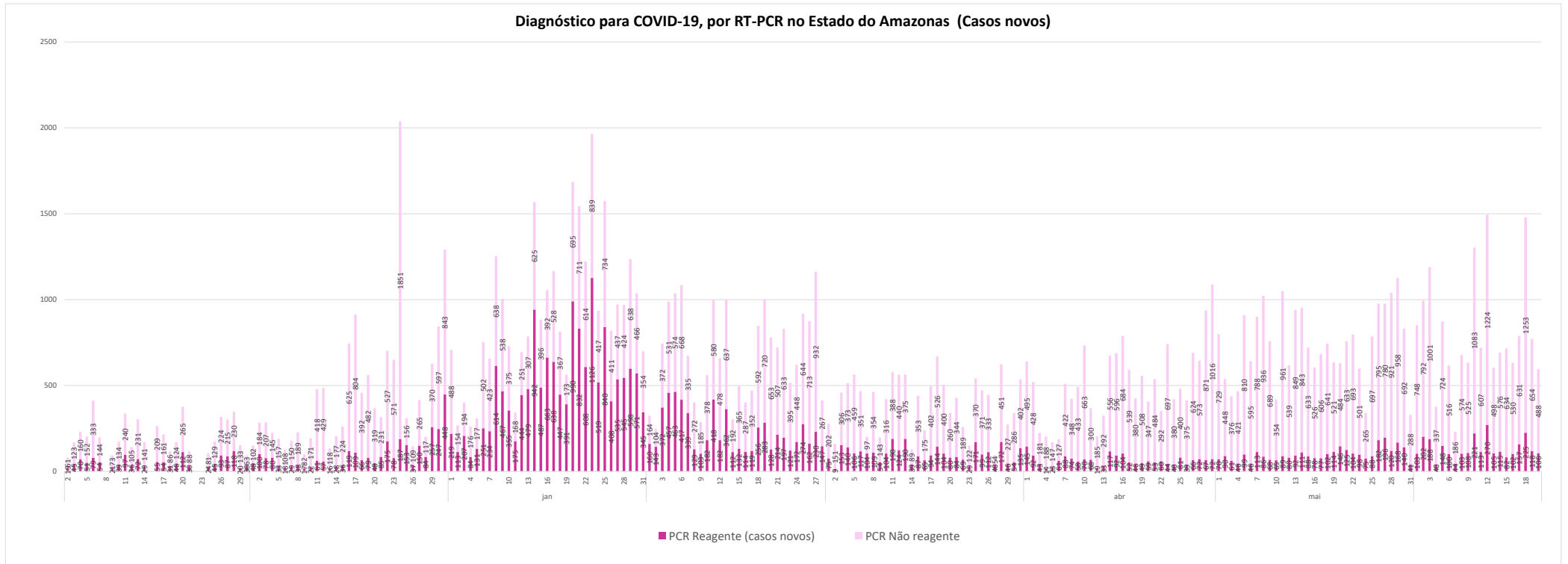
Óbitos confirmados por COVID-19, segundo data de ocorrência, no interior do Amazonas



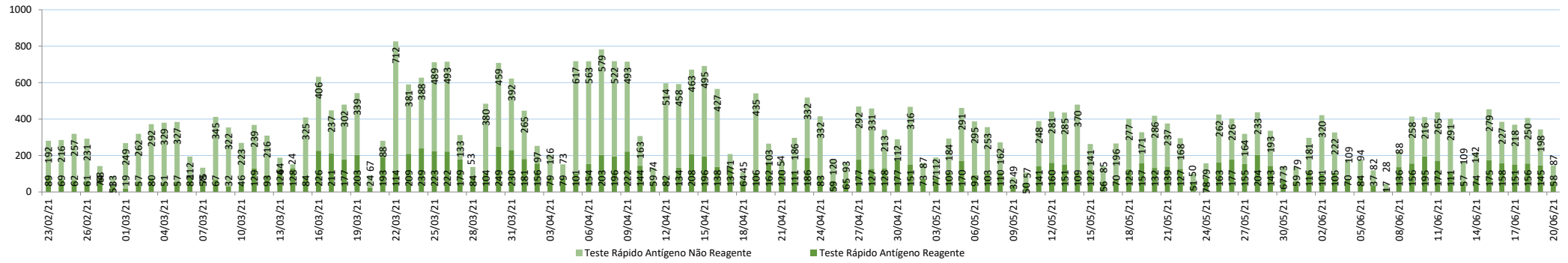
Casos confirmados de COVID-19, por data da notificação no Estado do Amazonas



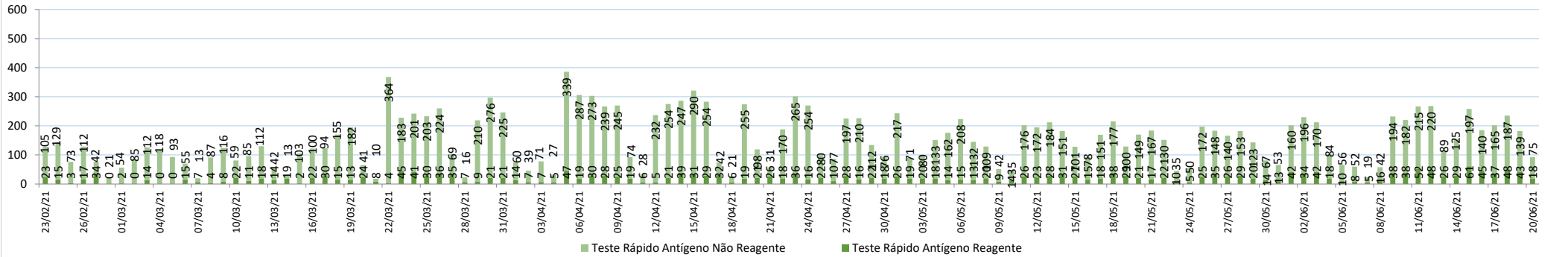
Diagnóstico para COVID-19, por RT-PCR no Estado do Amazonas (Casos novos)



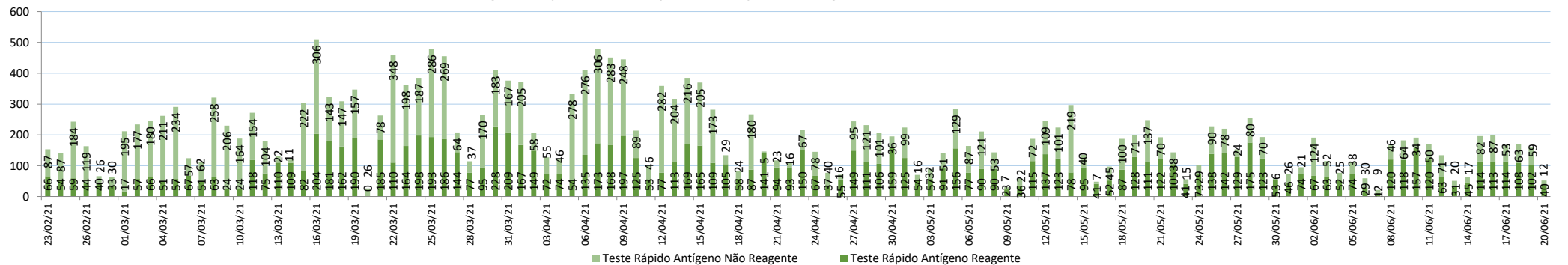
Diagnóstico para COVID-19, por Teste Rápido de Antígeno no Estado do Amazonas

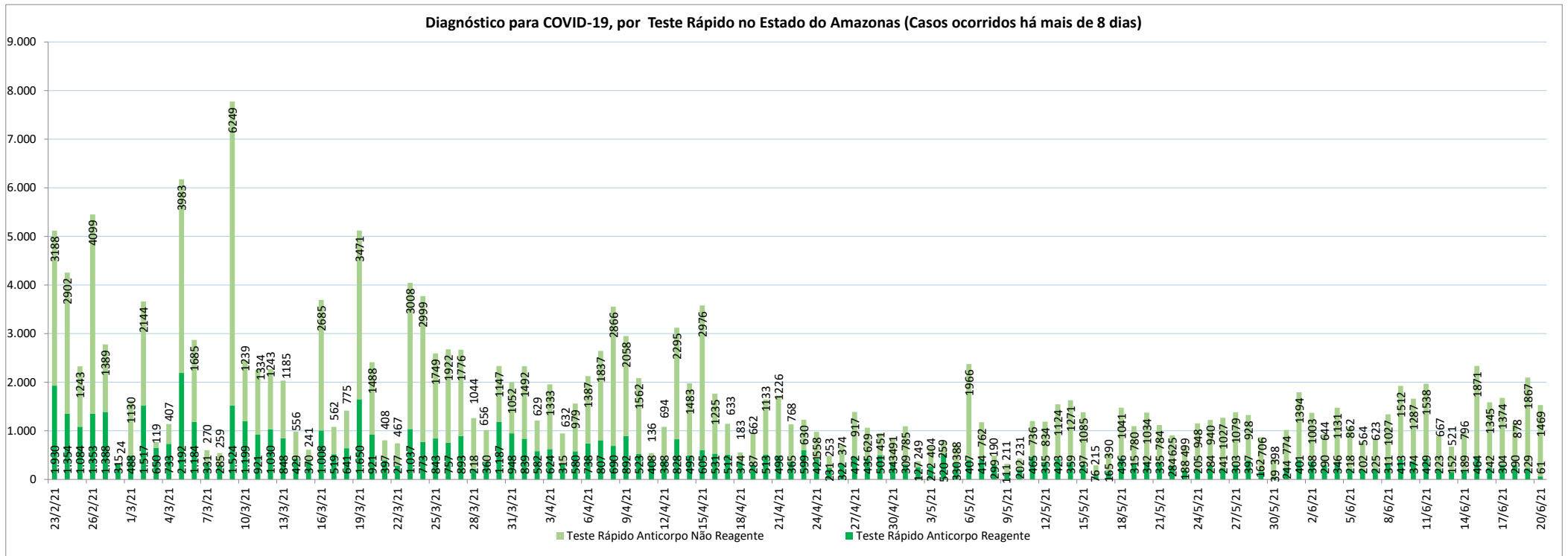


Diagnóstico para COVID-19, por Teste Rápido de Antígeno em Manaus

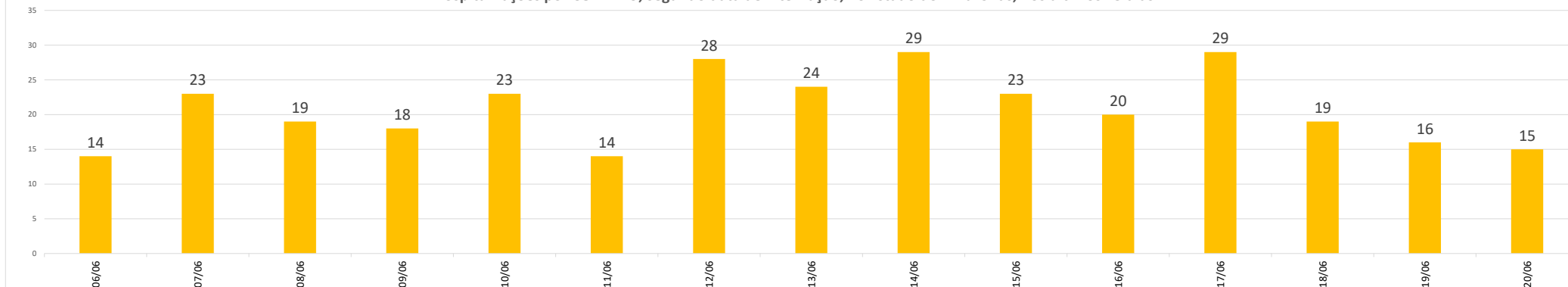


Diagnóstico para COVID-19, por Teste Rápido de Antígeno no Interior do Estado do Amazonas

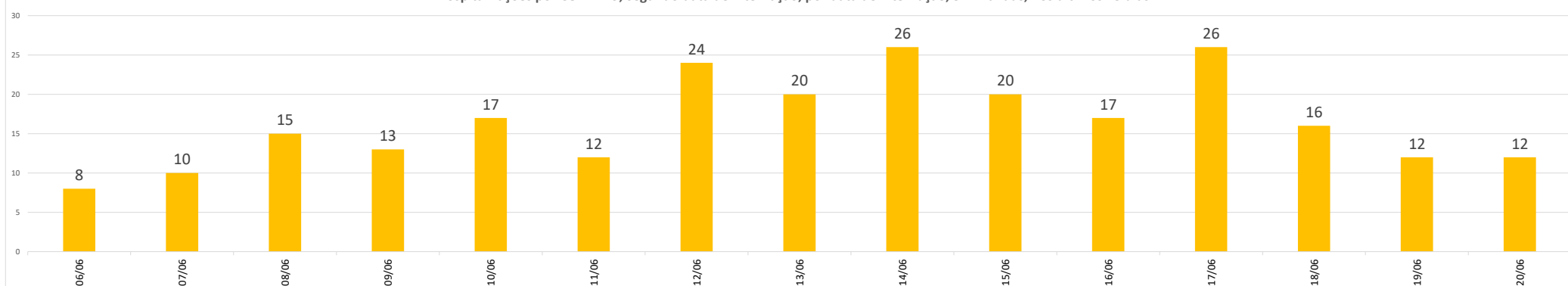




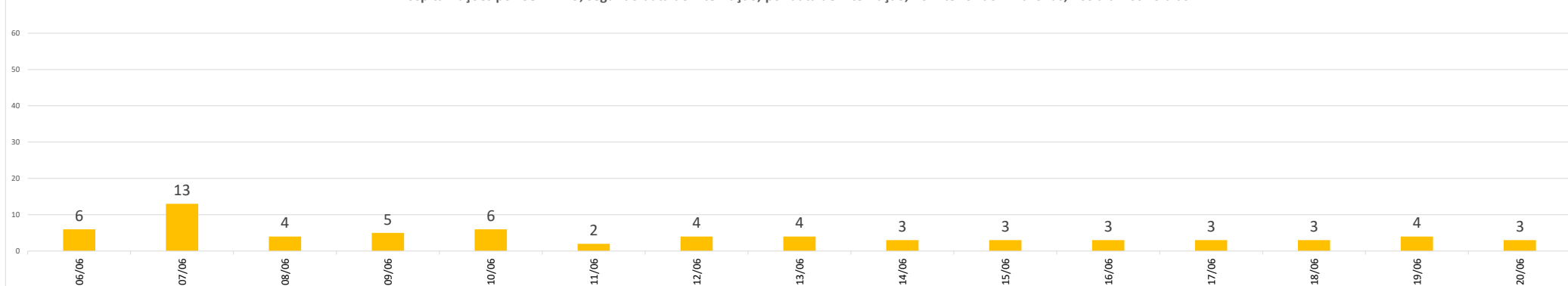
Hospitalizações por COVID-19, segundo data de internação, no Estado do Amazonas, nos últimos 15 dias



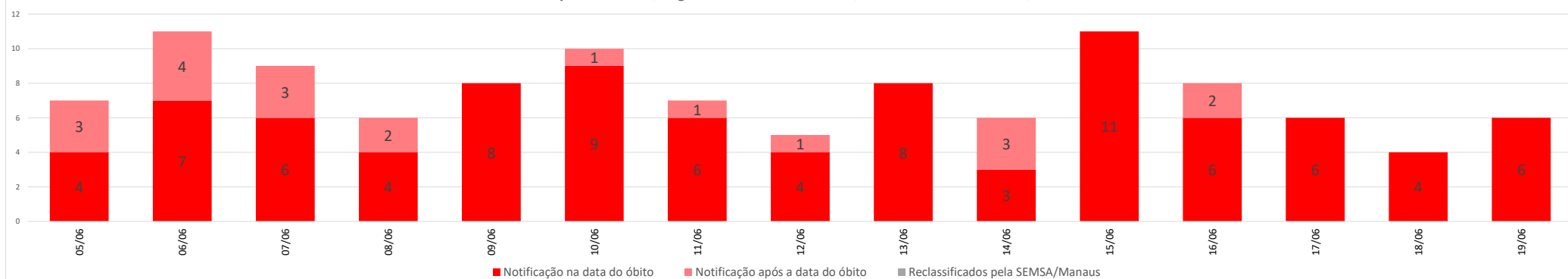
Hospitalizações por COVID-19, segundo data de internação, por data de internação, em Manaus, nos últimos 15 dias



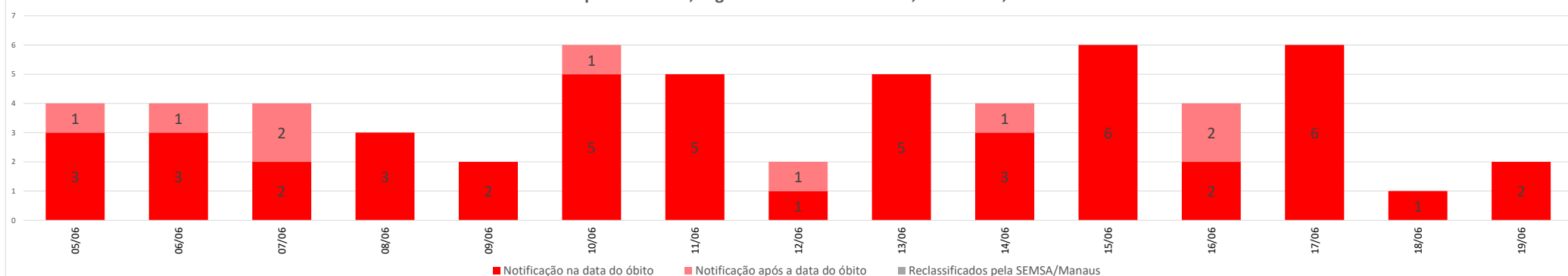
Hospitalizações por COVID-19, segundo data de internação, por data de internação, no Interior do Amazonas, nos últimos 15 dias



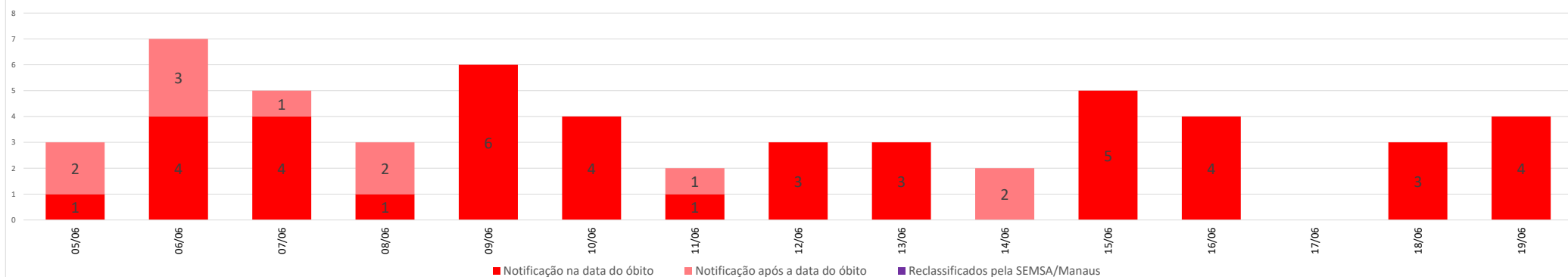
Óbitos confirmados por COVID-19, segundo data de ocorrência, no Estado do Amazonas, nos últimos 15 dias



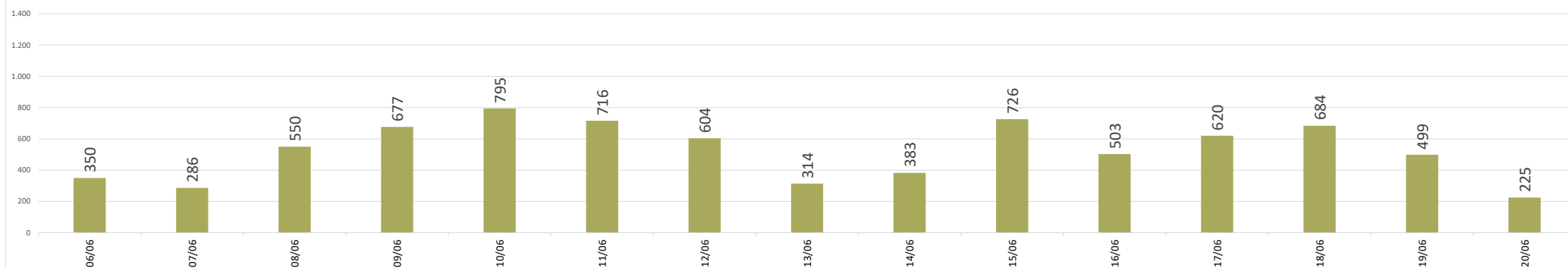
Óbitos confirmados por COVID-19, segundo data de ocorrência, em Manaus, nos últimos 15 dias



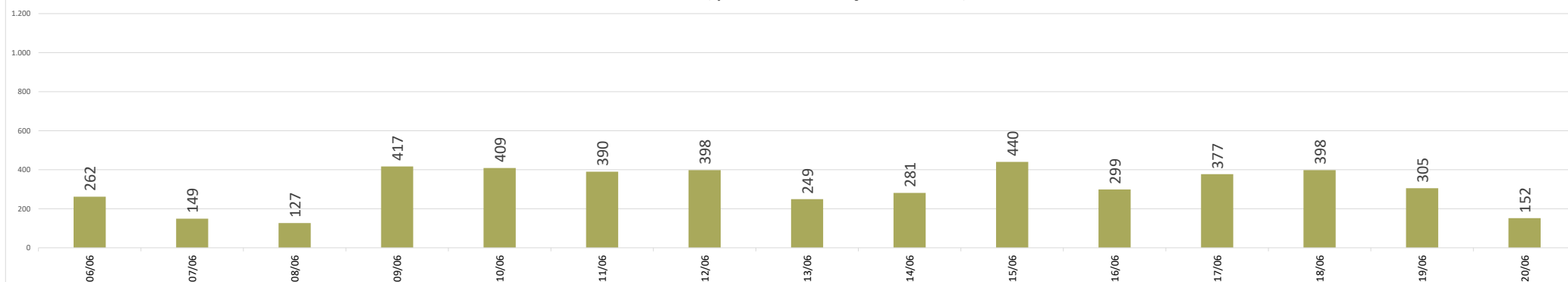
Óbitos confirmados por COVID-19, segundo data de ocorrência, no interior do Amazonas, nos últimos 15 dias



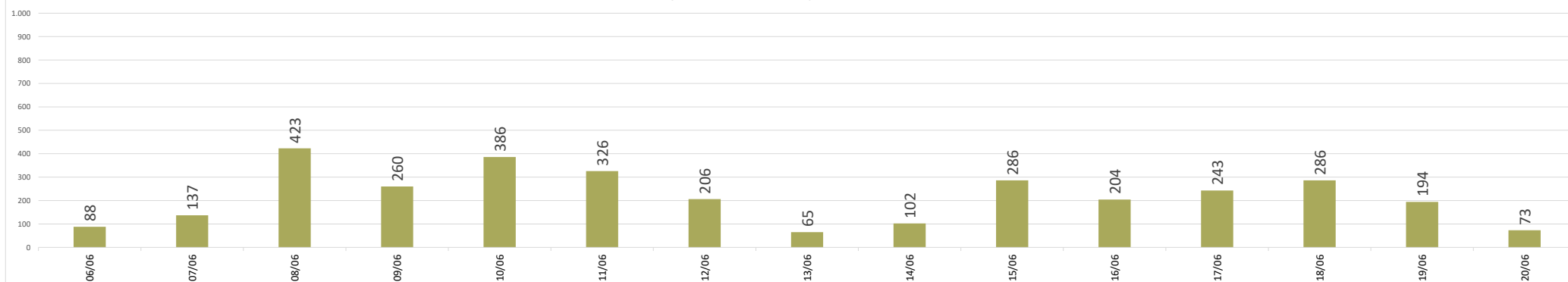
Casos confirmados de COVID-19, por data da notificação no Estado do Amazonas, nos últimos 15 dias



Casos confirmados de COVID-19, por data da notificação em Manaus, nos últimos 15 dias



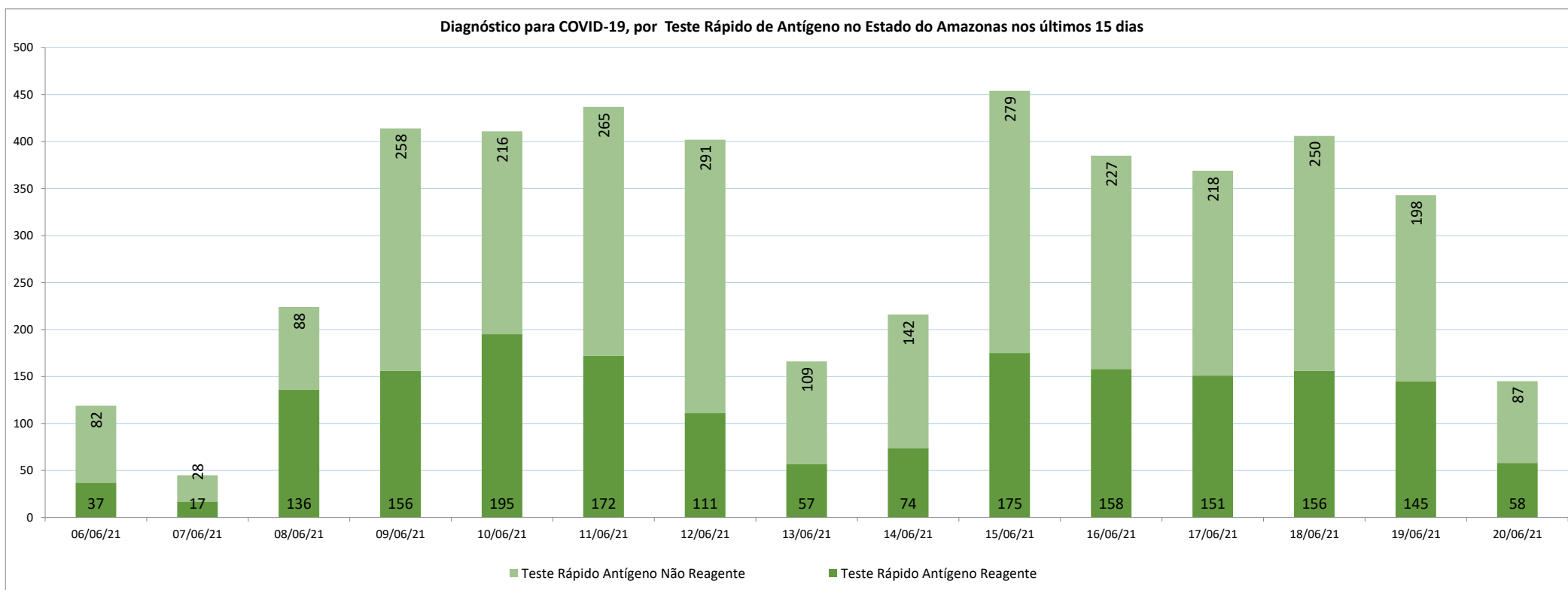
Casos confirmados de COVID-19, por data da notificação no Interior do Amazonas, nos últimos 15 dias



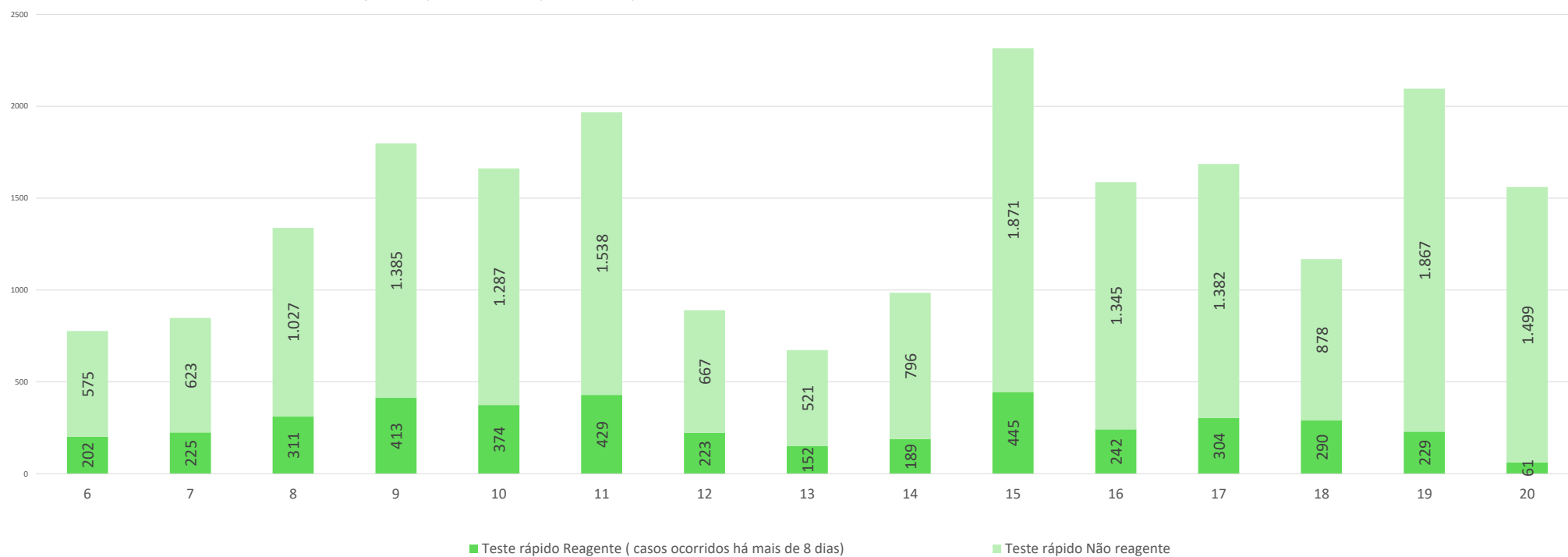
Diagnóstico de casos novos de COVID-19, por RT-PCR no Estado do Amazonas, nos últimos 15 dias



Diagnóstico para COVID-19, por Teste Rápido de Antígeno no Estado do Amazonas nos últimos 15 dias



Diagnóstico para COVID-19, por Teste Rápido no Estado do Amazonas (Casos ocorridos há mais de 8 dias), nos últimos 15 dias



NOTA:

- (1) – Casos em acompanhamento: Casos confirmados, após 14 dias de sintomas, que não evoluíram para óbito e os internados nos últimos 14 dias sem registro de alta ou óbito no SIVEP Gripe.
- (2) – Casos recuperados: Pacientes que tiveram confirmação diagnóstica e saíram do período de isolamento domiciliar ou internação hospitalar. Excluem-se deste cálculo pessoas em isolamento domiciliar, internados e óbitos. Do total de 397132 casos confirmados, 340731 são recuperados e 43181 casos em acompanhamento.
- (3) – Óbitos Reclificados: Óbitos por SRAG não especificados que estavam em investigação e foram encerrados na data de publicações do Boletim com confirmação para o COVID-19, conforme os novos critérios do Ministério da Saúde. Dos 654 óbitos ocorridos nos meses de Abril e Maio em investigação pela SEMSA Manaus, 345 foram reclassificados até a data de hoje.
- (4) – Reforçando o compromisso com a transparência dos dados da COVID-19 no Estado do Amazonas, realizamos alterações no gráfico de óbitos com a finalidade de dar mais clareza aos dados divulgados pela FVS.
- O gráfico óbitos por Covid-19 (págs. 3 e 7) mostra todos os óbitos por COVID-19 na data da ocorrência, classificando-os em: (i) vermelho: óbitos que ocorreram nas últimas 24h que já apresentavam confirmação para COVID-19; (ii) rosa: óbitos que estavam em investigação e que tiveram sua confirmação para COVID-19 após 24 h da ocorrência do óbito; (iii) roxo: óbitos que estavam com diagnóstico para SRAG não especificado e que tiveram sua confirmação para COVID-19 após reclassificados pela SEMSA Manaus.
- A evolução temporal dos óbitos por data de ocorrência, encontra-se disponível também no painel de monitoramento de séries temporais no endereço eletrônico http://www.fvs.am.gov.br/indicadorSalaSituacao_view/69/2, bem como a base de dados individualizada de SRAG atualizada semanalmente.
- (5) Todos os dados divulgados neste boletim, referentes ao município de Manaus, são publicados no site covid-19.manaus.am.gov.br/monitoramento
- (6) – A partir dessa edição, visando compatibilizar os boletins da FVS com as informações publicadas pela SEMSA Manaus, o gráfico de óbitos terá a sua data finalizada no dia anterior, pois serão apresentados segundo a data de ocorrência.
- (7) - Como resultado da reorganização da rede estadual de assistência da Secretaria de Estado da Saúde (Ses-AM), o Boletim Diário Covid-19 da Fundação de Vigilância em Saúde do Amazonas (FVS-AM), passa apresentar as informações de taxa de ocupação geral de leitos com os números de internações com menos de 20 dias (pacientes na fase aguda da doença e em período de transmissão) e de internações superiores a 20 dias (pacientes em fase fora de período de transmissão da doença, mas que ainda necessitam de atendimento hospitalar). Outra informação nova na edição, apontada pela SES-AM, é a separação de internações adultas e infantis, com a finalidade de apresentar com maior precisão a taxa de ocupação de acordo com o perfil de pacientes.**
- (8) – Do total de 62 municípios, os municípios em destaque na cor vermelha na tabela, não enviaram informações para atualização na edição do boletim de hoje.
- (9) – Aos sábados, domingos e feriados, o Laboratório Central de Saúde Pública do Amazonas - LACEN/FVS, manterá sistema de sobreaviso somente para processamento de exames de RT-PCR para Covid-19 nos casos de urgência. Assim, doravante, este boletim não mais apresentará tais resultados aos domingos.
- (10) – As secretarias municipais de saúde não funcionam aos finais de semana, portanto, os dados emitidos no boletim diário nos finais de semana são parciais e sujeito a alterações, que serão atualizadas no primeiro dia útil seguinte.
- (11) - O cabeçalho do boletim diário será colorido de acordo com a fase atual do Risco Epidemiológico da COVID-19 no estado do Amazonas. A fase atual em Manaus é Moderado (fase Laranja) e o interior está no Moderado (fase Laranja).

Monitoramento de COVID-19 em indígenas no Amazonas

http://www.fvs.am.gov.br/indicadorSalaSituacao_view/63/2

Monitoramento do perfil epidemiológico da COVID-19 no Estado do Amazonas

http://www.fvs.am.gov.br/indicadorSalaSituacao_view/60/2

Monitoramento da realização de exames para identificação do Coronavírus

http://www.fvs.am.gov.br/indicadorSalaSituacao_view/62/2

Fonte:

As fontes de dados consultadas foram o Sistema de Informação da Vigilância Epidemiológica da Gripe (SIVEP-Gripe); Gerenciador de Ambiente Laboratorial (GAL); dados do e-SUS notifica; Formulário de Notificação Diária dos Municípios (Google Forms); RedCap Ministério da Saúde; RedCap da Fundação de Vigilância em Saúde do Amazonas; Secretaria Municipal de Limpeza Urbana (SEMULSP); Sistema de Informação sobre Mortalidade (SIM); Centro de Informações Estratégicas em Vigilância em Saúde do Amazonas (CIEVS/FVS-AM); Coordenação Estadual de Controle de Infecção em Serviços de Saúde (CECISS); Secretaria Especial de Saúde Indígena (SESAI/MS); Complexo Regulador /SISTER.

Dados atualizados em 20/6/2021 as 10:00

NOTA: ESTE BOLETIM É FECHADO DIARIAMENTE AS 10:00 AS INFORMAÇÕES PODEM DIVERGIR DAS INFORMAÇÕES DIVULGADAS POSTERIORMENTE PELOS MUNICÍPIOS

DADOS PRELIMINARES SUJEITOS A REVISÃO.

Av. Torquato Tapajós, 4010 - Colônia Santo Antônio
Fone: (92) 3182 - 8550 / 3182 - 8551
Manaus-AM-CEP 69093-018 / CNPJ: 07.141.411/0001-46
Site: www.fvs.am.gov.br
E-mail: dipre@fvs.am.gov.br

Fundação de
Vigilância em
Saúde do Amazonas

