

BOLETIM DIÁRIO COVID-19 NO AMAZONAS 31/1/2021

Municípios	Casos			Nº de óbitos	Incidência (casos/100.000)	Mortalidade (óbitos/100.000)	Letalidade
	Notificados	Confirmados (3)	% de participação por Município				
AMAZONAS	656.343	267.394	100%	8.117	6.451,63	195,85	3,04%
MANAUS	336.081	120.160	44,94%	5.575	5.504,95	255,41	4,64%
INTERIOR	320.262	147.234	55,06%	2.542	7.504,92	129,57	1,73%
01 Coari	20.521	8.821	3,30%	155	10.365,82	182,15	1,76%
02 Parintins	30.906	8.001	2,99%	196	7.001,65	171,52	2,45%
03 São Gabriel da Cachoeira	10.350	6.150	2,30%	77	13.497,50	168,99	1,25%
04 Tefé	6.663	6.000	2,24%	128	10.025,23	213,87	2,13%
05 Manacapuru	12.643	6.163	2,30%	245	6.329,01	251,60	3,98%
06 Humaitá	12.341	5.844	2,19%	89	10.610,02	161,58	1,52%
07 Carauari	12.282	4.950	1,85%	29	17.494,88	102,50	0,59%
08 Iranduba	15.595	5.408	2,02%	103	11.197,61	213,27	1,90%
09 Presidente Figueiredo	12.801	4.798	1,79%	70	13.225,28	192,95	1,46%
10 Lábrea	5.058	4.555	1,70%	52	9.887,34	112,87	1,14%
11 Itacoatiara	12.984	4.303	1,61%	168	4.246,23	165,78	3,90%
12 Barcelos	7.571	3.584	1,34%	41	13.031,78	149,08	1,14%
13 Careiro	6.650	3.418	1,28%	48	9.025,85	126,75	1,40%
14 Ipixuna	6.441	3.207	1,20%	13	10.801,98	43,79	0,41%
15 Eirunepé	6.465	3.176	1,19%	17	9.004,05	48,20	0,54%
16 Rio Preto da Eva	7.502	3.135	1,17%	43	9.401,15	128,95	1,37%
17 Maués	7.958	2.997	1,12%	62	4.689,77	97,02	2,07%
18 Tabatinga	4.430	2.685	1,00%	97	4.077,82	147,32	3,61%
19 Santa Isabel do Rio Negro	3.381	2.518	0,94%	31	10.009,54	123,23	1,23%
20 São Paulo de Olivença	4.795	2.398	0,90%	39	6.101,94	99,24	1,63%
21 Manicoré	5.713	2.301	0,86%	44	4.127,28	78,92	1,91%
22 Boca do Acre	4.542	2.177	0,81%	18	6.345,46	52,47	0,83%
23 Benjamin Constant	4.096	2.143	0,80%	51	4.985,58	118,65	2,38%
24 Itapiranga	4.100	2.238	0,84%	18	24.464,36	196,76	0,80%
25 Autazes	4.427	2.060	0,77%	56	5.206,62	141,54	2,72%
26 Nova Olinda do Norte	3.000	2.058	0,77%	48	5.505,91	128,42	2,33%
27 Atalaia do Norte	3.943	2.042	0,76%	5	10.250,49	25,10	0,24%
28 Alvarães	3.209	2.017	0,75%	30	12.574,03	187,02	1,49%
29 Pauini	5.787	1.843	0,69%	13	9.487,29	66,92	0,71%
30 Urucurituba	3.191	1.885	0,70%	20	8.172,56	86,71	1,06%
31 Barreirinha	3.713	1.776	0,66%	35	5.542,90	109,24	1,97%
32 Maraã	2.861	1.715	0,64%	11	9.410,67	60,36	0,64%
33 Tapauá	3.555	1.585	0,59%	17	9.238,75	99,09	1,07%
34 Beruri	2.621	1.652	0,62%	23	8.394,74	116,88	1,39%
35 Anori	5.882	1.567	0,59%	22	7.458,35	104,71	1,40%
36 Santo Antônio do Itá	2.109	1.405	0,53%	33	6.504,03	152,76	2,35%
37 Anamá	3.431	1.420	0,53%	3	10.430,44	22,04	0,21%
38 Novo Airão	3.862	1.402	0,52%	22	7.206,74	113,09	1,57%
39 Amaturá	2.461	1.372	0,51%	10	11.893,20	86,69	0,73%
40 Uarini	1.960	1.361	0,51%	16	10.051,70	118,17	1,18%
41 Fonte Boa	2.150	1.260	0,47%	26	7.155,43	147,65	2,06%
42 Urucará	1.967	1.267	0,47%	34	7.794,05	209,15	2,68%
43 Envira	3.414	1.251	0,47%	2	6.244,70	9,98	0,16%
44 Borba	3.523	1.182	0,44%	37	2.871,65	89,89	3,13%
45 Nhamundá	2.186	1.180	0,44%	21	5.573,14	99,18	1,78%
46 Novo Aripuanã	1.647	1.123	0,42%	18	4.379,19	70,19	1,60%
47 Guajará	2.022	1.104	0,41%	18	6.619,50	107,93	1,63%
48 Manaquiri	1.096	1.075	0,40%	28	3.348,39	87,21	2,60%
49 São Sebastião do Uatumã	1.138	1.004	0,38%	10	7.161,20	71,33	1,00%
50 Silves	1.787	987	0,37%	16	10.762,19	174,46	1,62%
51 Canutama	1.209	862	0,32%	8	5.515,39	51,19	0,93%
52 Tonantins	1.618	809	0,30%	25	4.313,52	133,30	3,09%
53 Jutai	1.952	827	0,31%	21	5.776,35	146,68	2,54%
54 Juruá	2.150	749	0,28%	9	5.091,08	61,17	1,20%
55 Apuí	1.976	766	0,29%	15	3.486,10	68,27	1,96%
56 Japurá	1.291	709	0,27%	5	25.735,03	181,49	0,71%
57 Boa Vista do Ramos	1.326	703	0,26%	11	3.660,12	57,27	1,56%
58 Careiro da Várzea	2.078	674	0,25%	6	2.229,94	19,85	0,89%
59 Itamarati	1.534	611	0,23%	7	7.782,45	89,16	1,15%
60 Caapiranga	1.473	492	0,18%	15	3.761,18	114,67	3,05%
61 Codajás	925	469	0,18%	12	1.637,74	41,90	2,56%

Fonte: Casos confirmados: Secretarias Municipais de Saúde / Óbitos: Serviços de Saúde de Ocorrência no Óbito

Legenda: Os 6 Municípios que estão em destaque na cor vermelha, são os que não disponibilizaram informações para atualização do Boletim.

CASOS NOVOS CONFIRMADOS	1.400
CASOS NOVOS RECUPERADOS	1.178
ÓBITOS CONFIRMADOS EM 30/01/2021	59
LETALIDADE	3,04%

CASOS NOVOS CONFIRMADOS			
RT-PCR		TESTE RÁPIDO	TOTAL
CAPITAL	INTERIOR		
268	77	1.055	1.400

ÓBITOS CONFIRMADOS					
Óbitos confirmados após a data da ocorrência por critério Clínico; Imagem; Clínico Epidemiológico ou Laboratorial		Ocorridos em 30/1/2021		Reclassificados pela SEMSA/Manaus, referente aos meses Abril e Maio/2020 (4)	TOTAL
Capital	Interior	Capital	Interior		
32	8	53	6	345	8.117
40		59			

NÚMERO DE SEPULTAMENTOS EM MANAUS EM 30/1/2021	
Número TOTAL de sepultamentos por dia COVID-19	80

Fonte: (SEMULSP)/http://www.manaus.am.gov.br/noticia/sabado-30-1/

Boletim Epidemiológico - SESAI/MS						
Doença por Coronavírus (COVID-19) em populações indígenas aldeadas						
DSEI	Suspeitos	Confirmados	Descartados	Infetados (atual)	Cura Clínica	Óbitos
Alto Rio Negro	34	2.152	881	293	1.840	17
Alto Rio Solimões	4	2.062	1.099	51	1.968	37
Manaus	16	890	1.245	61	808	14
Médio Rio Purus	0	506	15	0	501	5
Médio Rio Solimões	6	755	955	14	728	11
Parintins	45	569	832	11	544	12
Vale do Javari	0	822	364	7	811	2
TOTAL	105	7.756	5.391	437	7.200	98

Fonte: Fichas de notificação e resultados laboratoriais, atualizado em 29/01/2021.

CASO SUSPEITO: caso que saiu da aldeia e retornou nos últimos 14 dias (de local com transmissão local ou comunitária) e que apresente sinais/sintomas respiratórios. Ou caso que não saiu da aldeia e que teve contato próximo com caso suspeito ou confirmado de COVID-19 nos últimos 14 dias e que apresente sinais/sintomas respiratórios.

CASO CONFIRMADO: caso com resultado positivo em RT-PCR em tempo real, pelo protocolo Charité, e/ou Teste Rápido.

INFETADO ATUAL: Caso confirmado para COVID-19, com infecção ativa, que ainda não completou 14 dias em isolamento domiciliar, a contar da data de início dos sintomas, ou, em caso de internação hospitalar, que ainda não recebeu alta médica.

CASO DESCARTADO: Caso que se enquadre na definição de suspeito E apresente resultado laboratorial negativo para SARS-CoV2 OU confirmação laboratorial para outro agente etiológico.

CASO CURADO: Casos em isolamento domiciliar: casos confirmados que passaram por 14 dias em isolamento domiciliar, a contar da data de início dos sintomas E que estão assintomáticos. Casos em internação hospitalar: diante da avaliação médica.suspeito elaborada pelo MS.* Após a qualificação das informações com os respectivos DSEI alguns casos suspeitos que não se enquadram na definição de casos foram excluídos.

BOLETIM DIÁRIO COVID-19 NO AMAZONAS 31/1/2021
MANAUS

PACIENTES INTERNADOS POR SRAG EM MANAUS EM 26/1/2021							
REDE	CONFIRMADOS POR COVID-19						
	UTI COVID-19			LEITO CLÍNICO COVID-19			SALA VERMELHA
	TOTAL	Até 20 dias	Acima de 20 dias	TOTAL	Até 20 dias	Acima de 20 dias	
REDE PÚBLICA	343	254	89	942	847	95	78
Adulto (total)	308	219	89	644	549	95	37
Geral	268	179	89	594	499	95	28
Gestante	22	22	0	38	38	0	1
Oncológico	11	11	0	7	7	0	8
Cardíaco	7	7	0	5	5	0	0
SPA's e UPA'S	0	0	0	232	232	0	41
Forças Armadas	19	19	0	30	30	0	0
Infantil	16	16	0	36	36	0	0
REDE PRIVADA	282	264	18	416	404	12	8
SUBTOTAL	625	518	107	1.358	1.251	107	86
CONFIRMADOS							

REDE	SUSPEITOS						
	UTI COVID-19			LEITO CLÍNICO COVID-19			SALA VERMELHA
	TOTAL	Até 20 dias	Acima de 20 dias	TOTAL	Até 20 dias	Acima de 20 dias	
REDE PÚBLICA	20	20	0	343	343	0	23
Adulto (total)	20	20	0	257	257	0	18
Geral	14	14	0	252	252	0	16
Gestante	3	3	0	5	5	0	0
Oncológico	0	0	0	0	0	0	0
Cardíaco	3	3	0	0	0	0	0
SPA's e UPA'S	0	0	0	48	48	0	5
Forças Armadas	0	0	0	38	38	0	0
Infantil	0	0	0	0	0	0	0
REDE PRIVADA	46	46	0	139	139	0	5
SUBTOTAL SUSPEITOS	66	66	0	482	482	0	28
TOTAL (Confirmado e Suspeitos)	691	584	107	1.840	1.733	107	114
TOTAL GERAL	2.645						

FONTE: Secretaria Estado de Saúde do AMAZONAS - SES/AM.

INTERIOR

PACIENTES INTERNADOS POR SRAG EM INTERIOR DO AMAZONAS EM 31/1/2021		
REDE	INTERNADOS POR COVID-19	
	UCI COVID-19	LEITO CLÍNICO COVID-19
REDE PÚBLICA	63	693
TOTAL GERAL	756	

FONTE: Secretaria Estado de Saúde do AMAZONAS - SES/AM.

AMAZONAS

PACIENTES AGUARDANDO TRANSFERÊNCIA PARA REDE HOSPITALAR COVID					
Nº Paciente	Público		Privado		
	LEITO CLÍNICO	UTI	LEITO CLÍNICO	UTI	UTI
Manaus	406	333	68	3	2
Interior	135	96	39	0	0
TOTAL	541	536		5	

FONTE: Secretaria Estado de Saúde do AMAZONAS - SES/AM.

CAPACIDADE INSTALADA DA REDE ASSISTENCIAL DE SAÚDE EM MANAUS									
UNIDADE	UTI GERAL			LEITOS CLÍNICOS GERAL			SALA VERMELHA GERAL		
	OCUPADOS	LIVRES	TOTAL	OCUPADOS	LIVRES	TOTAL	OCUPADOS	LIVRES	TOTAL
REDE PÚBLICA	122	39	161	849	290	1.139	78	27	105
Adulto (total)	98	18	116	734	225	959	76	6	82
Geral	27	5	32	281	69	350	75	1	76
Gestante	55	6	61	402	113	515	1	3	4
Oncológico	4	0	4	15	0	15	0	0	0
Cardíaco	12	7	19	36	43	79	0	2	2
SPA's e UPA's	0	0	0	0	1	1	0	14	14
Forças Armadas	0	0	0	3	0	3	0	1	1
Infantil	24	21	45	112	64	176	2	6	8
REDE PRIVADA	43	14	57	138	37	175	4	7	11
TOTAL	165	53	218	987	327	1.314	82	34	116

UNIDADE	UTI COVID			LEITOS CLÍNICOS COVID			SALA VERMELHA COVID		
	OCUPADOS	LIVRES	TOTAL	OCUPADOS	LIVRES	TOTAL	OCUPADOS	LIVRES	TOTAL
REDE PÚBLICA	363	40	403	1.285	141	1.345	101	15	94
Adulto (total)	328	32	360	901	57	958	55	13	68
Geral	282	27	309	846	0	833	46	6	52
Gestante	25	4	29	43	42	85	1	5	6
Oncológico	11	0	11	7	3	10	8	2	10
Cardíaco	10	1	11	5	25	30	0	0	0
SPA's e UPA's	0	0	0	280	0	199	46	0	24
Forças Armadas	19	1	20	68	53	121	0	1	1
Infantil	16	7	23	36	31	67	0	1	1
REDE PRIVADA	328	26	354	555	77	632	13	10	23
TOTAL	691	66	757	1.840	218	1.977	114	25	117

UNIDADE	TAXA DE OCUPAÇÃO EM MANAUS					
	UTI		LEITOS CLÍNICOS		SALA VERMELHA	
	GERAL	COVID-19	GERAL	COVID-19	GERAL	COVID-19
REDE PÚBLICA	75,78%	90,07%	74,54%	95,54%	74,29%	107,45%
Adulto (total)	84,48%	91,11%	76,54%	94,05%	92,68%	80,88%
Geral	84,38%	91,26%	80,29%	101,56%	98,68%	88,46%
Gestante	90,16%	86,21%	78,06%	50,59%	25,00%	16,67%
Oncológico	100,00%	100,00%	100,00%	70,00%	0,00%	80,00%
Cardíaco	63,16%	90,91%	45,57%	16,67%	0,00%	0,00%
SPA's e UPA's	0,00%	0,00%	0,00%	140,70%	0,00%	191,67%
Forças Armadas	0,00%	95,00%	100,00%	56,20%	0,00%	0,00%
Infantil	53,33%	69,57%	63,64%	53,73%	25,00%	0,00%
REDE PRIVADA	75,44%	92,66%	78,86%	87,82%	36,36%	56,52%
TOTAL	75,69%	91,28%	75,11%	93,07%	70,69%	97,44%

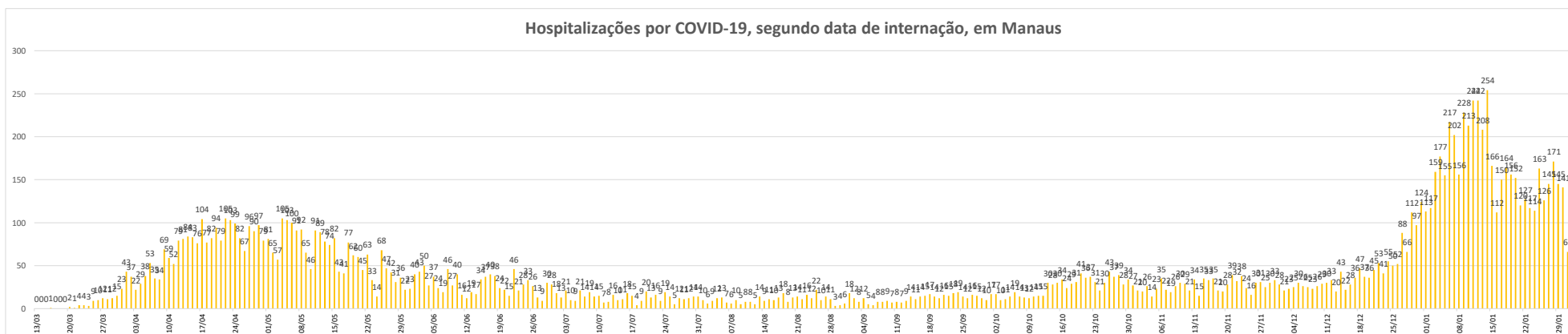
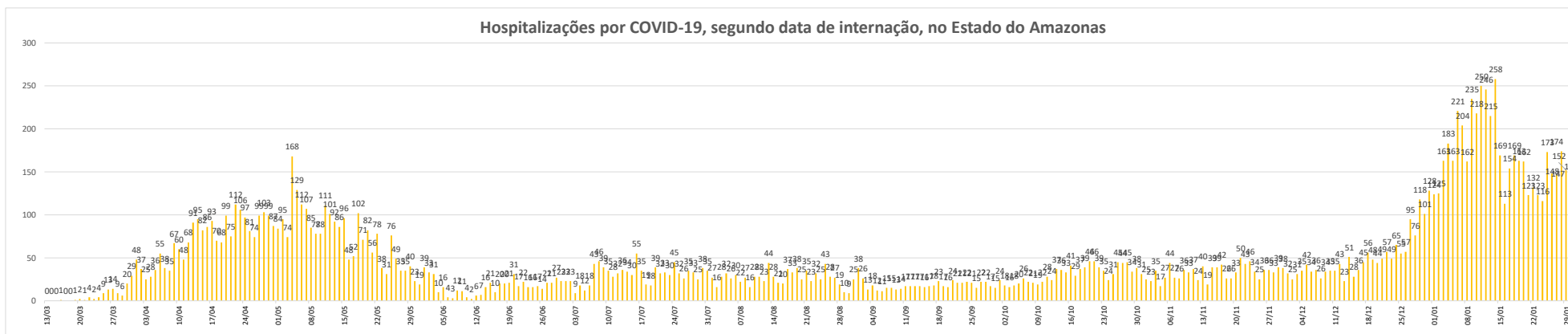
FONTE: Secretaria Estado de Saúde do AMAZONAS - SES/AM.

CAPACIDADE INSTALADA DA REDE ASSISTENCIAL DE SAÚDE NO INTERIOR DO AMAZONAS						
UNIDADE	UCI GERAL			LEITOS CLÍNICOS GERAL		
	OCUPADOS	LIVRES	TOTAL	OCUPADOS	LIVRES	TOTAL
REDE PÚBLICA	4	44	48	362	1.134	1.496
UNIDADE	UCI COVID			LEITOS CLÍNICOS COVID		
REDE PÚBLICA	63	81	144	693	531	1.224

UNIDADE	TAXA DE OCUPAÇÃO NO INTERIOR DO AMAZONAS			
	UCI		LEITOS CLÍNICOS	
	GERAL	COVID-19	GERAL	COVID-19
REDE PÚBLICA	8,33%	43,75%	24,20%	56,62%

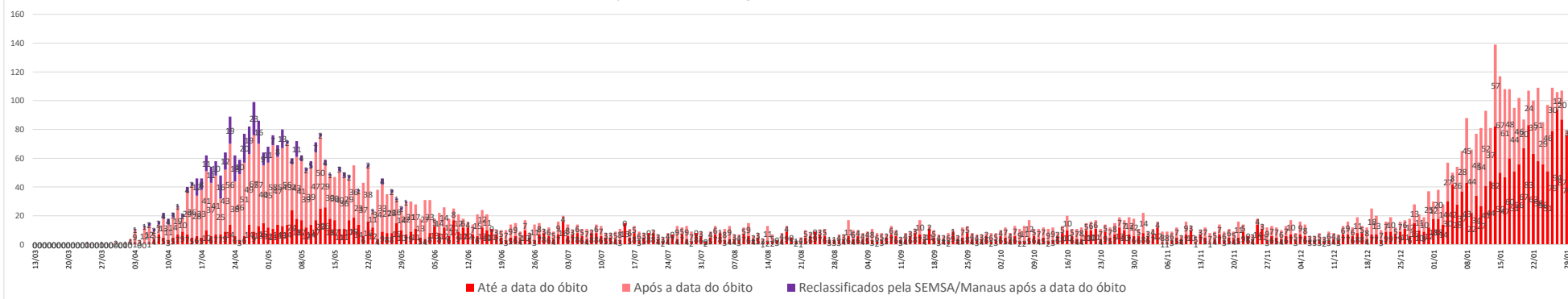
FONTE: Secretaria Estado de Saúde do AMAZONAS - SES/AM.

BOLETIM DIÁRIO COVID-19 NO AMAZONAS 31/1/2021

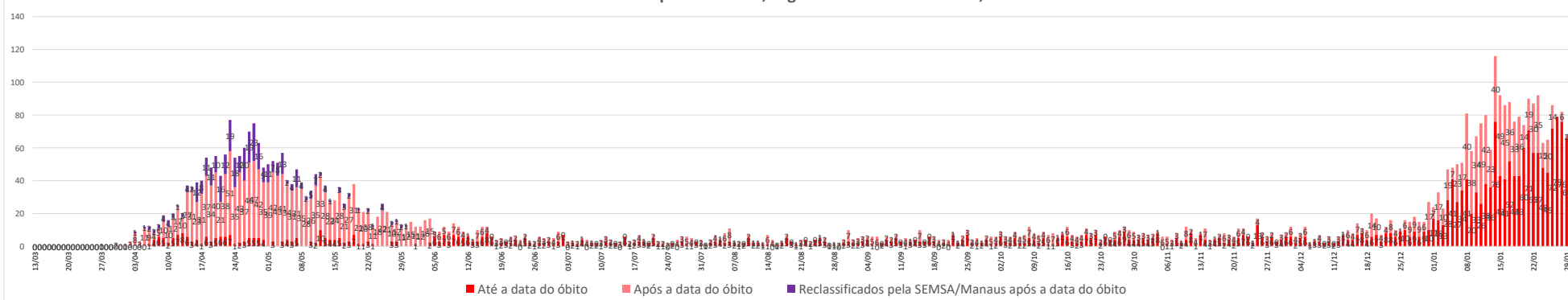


BOLETIM DIÁRIO COVID-19 NO AMAZONAS 31/1/2021

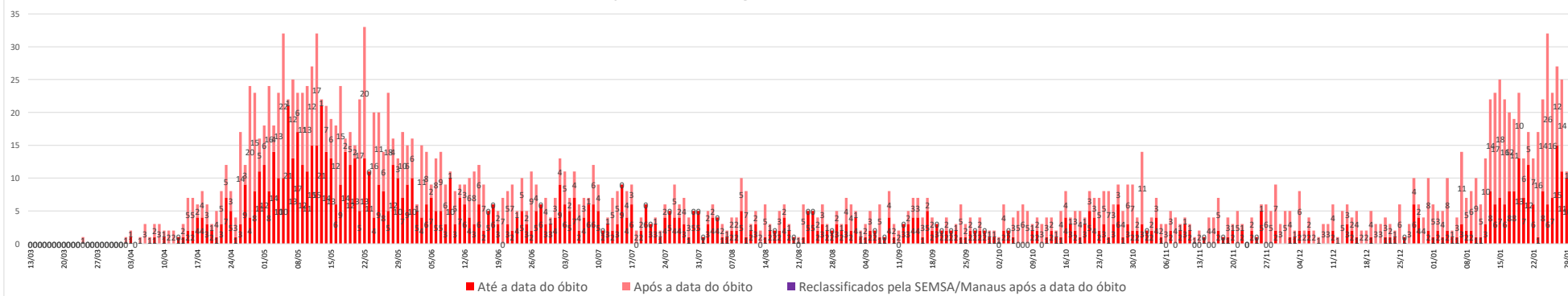
Óbitos confirmados por COVID-19, segundo data de ocorrência, no Estado do Amazonas



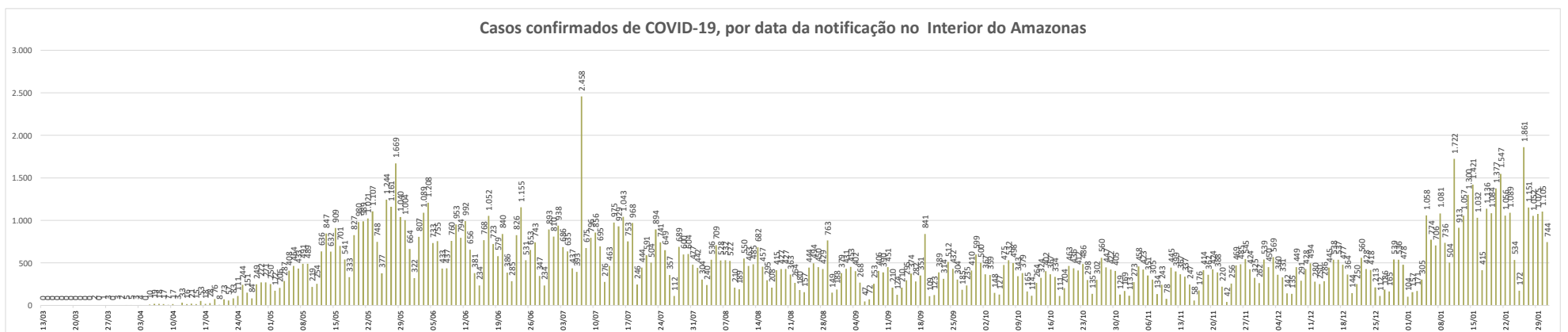
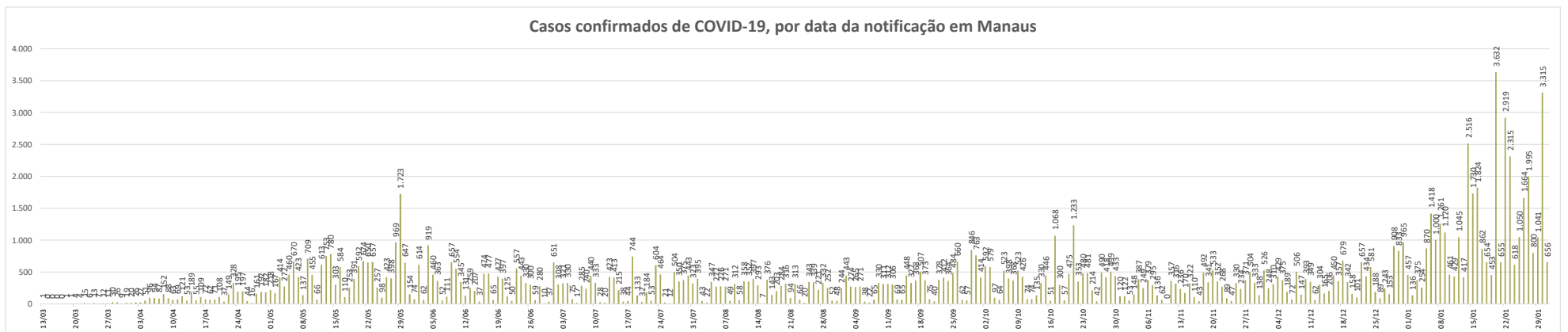
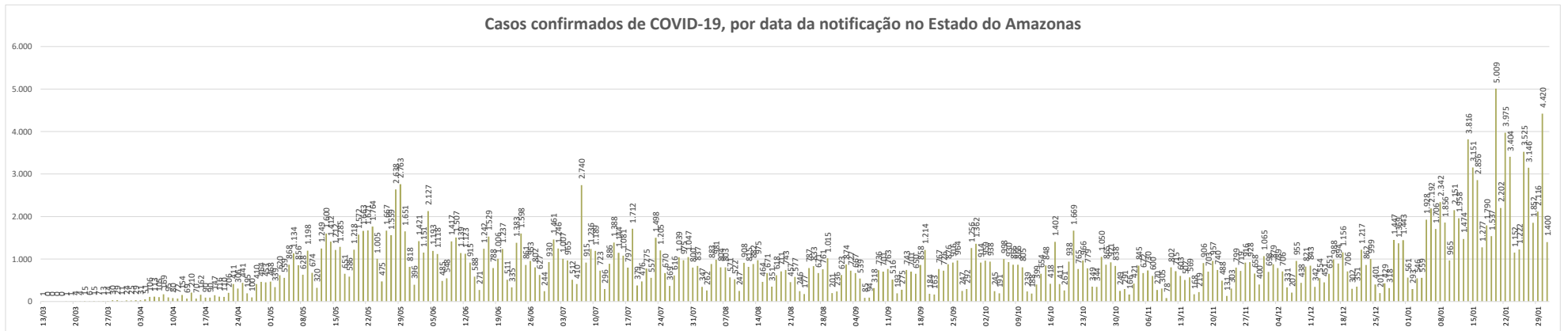
Óbitos confirmados por COVID-19, segundo data de ocorrência, em Manaus

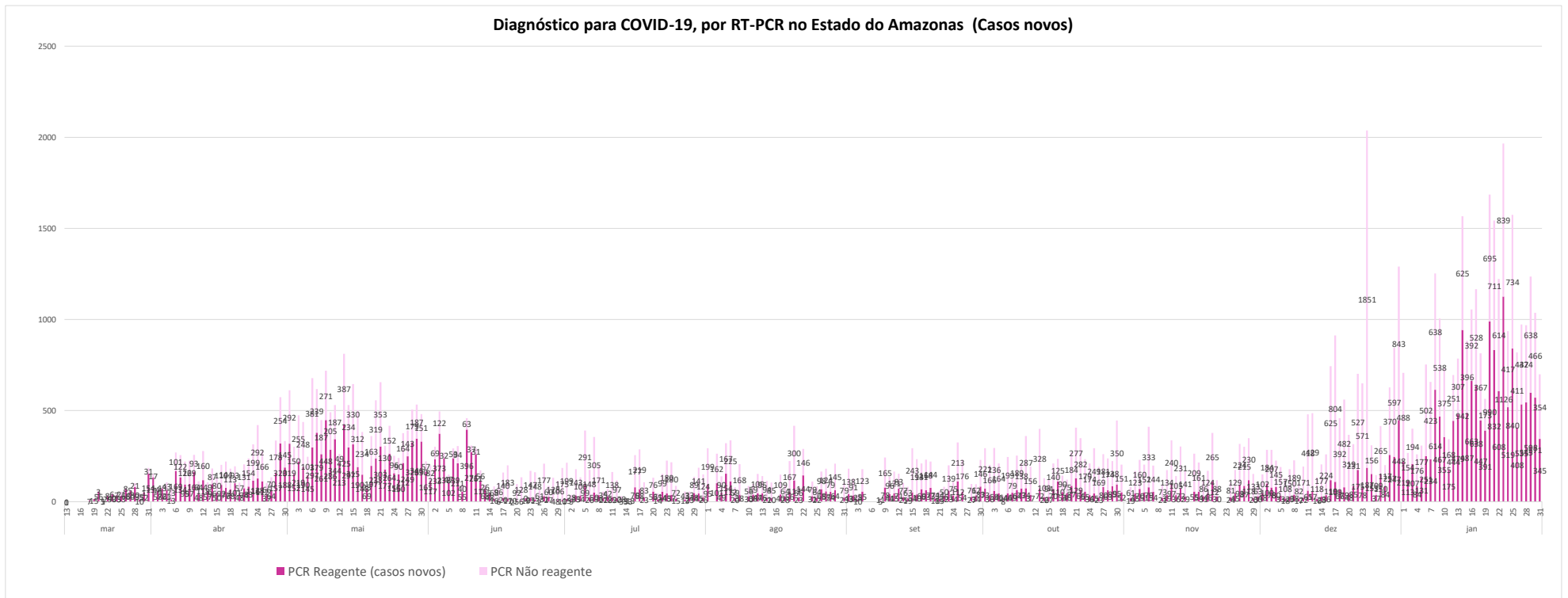


Óbitos confirmados por COVID-19, segundo data de ocorrência, no interior do Amazonas

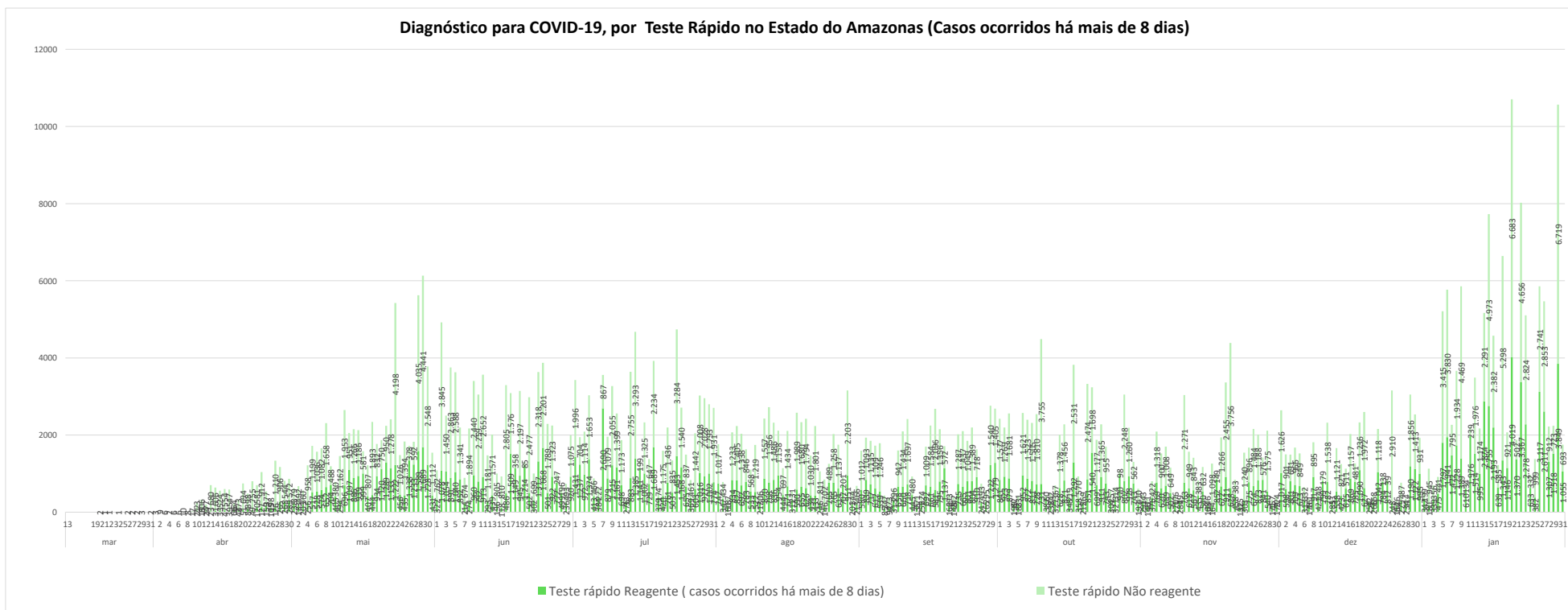


BOLETIM DIÁRIO COVID-19 NO AMAZONAS 31/1/2021

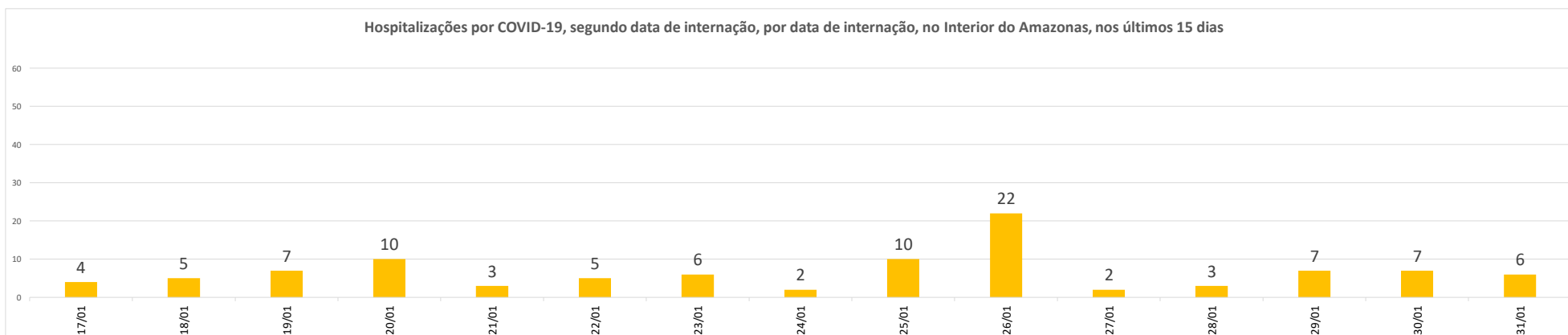
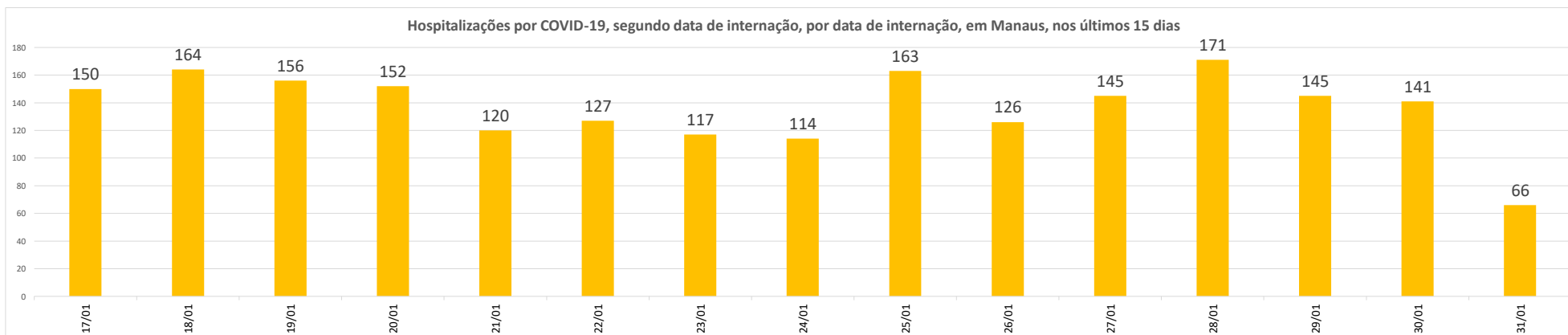
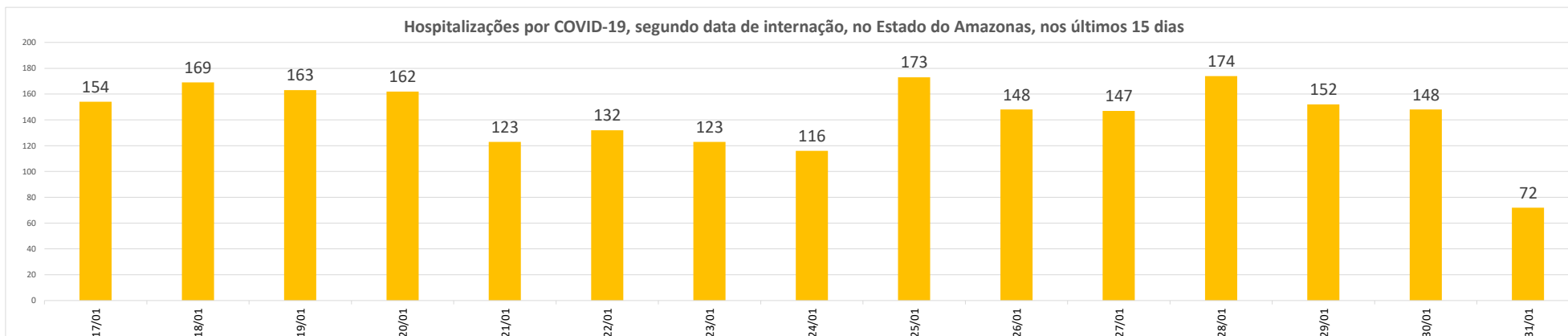




Diagnóstico para COVID-19, por Teste Rápido no Estado do Amazonas (Casos ocorridos há mais de 8 dias)

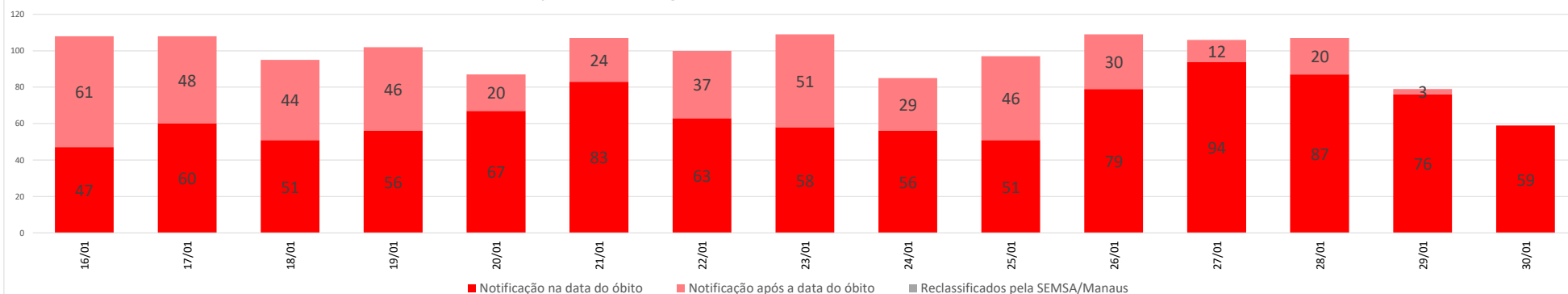


BOLETIM DIÁRIO COVID-19 NO AMAZONAS 31/1/2021

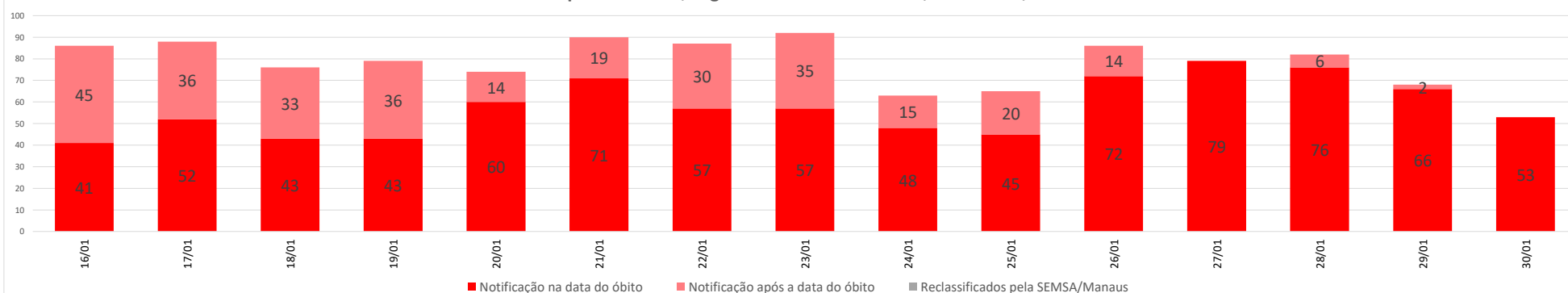


BOLETIM DIÁRIO COVID-19 NO AMAZONAS 31/1/2021

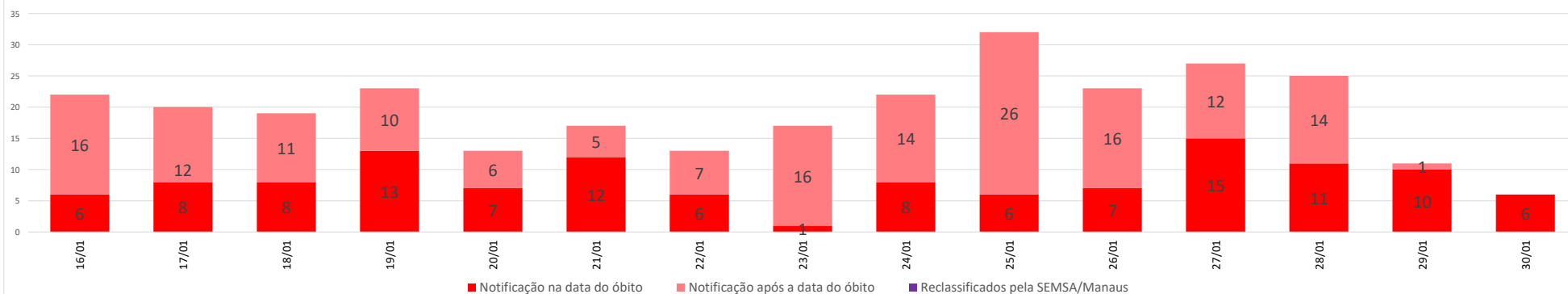
Óbitos confirmados por COVID-19, segundo data de ocorrência, no Estado do Amazonas, nos últimos 15 dias



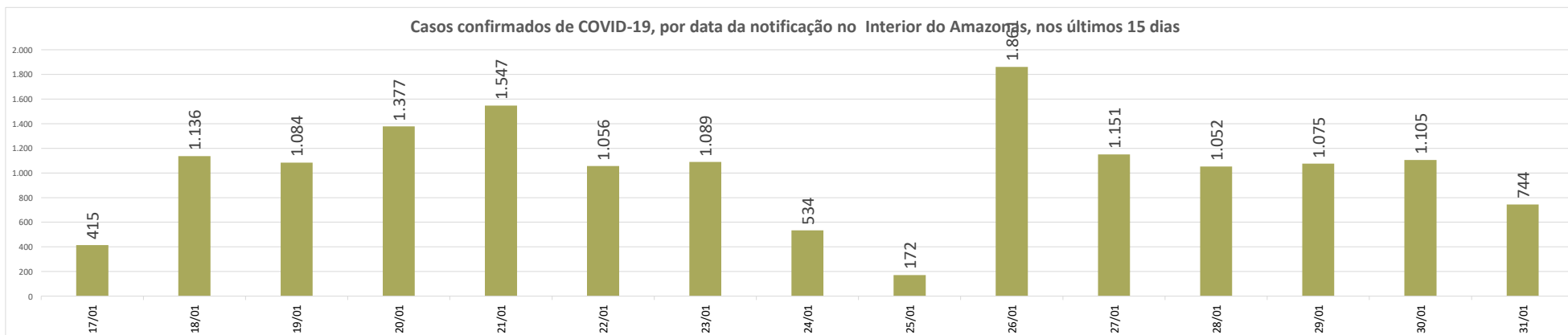
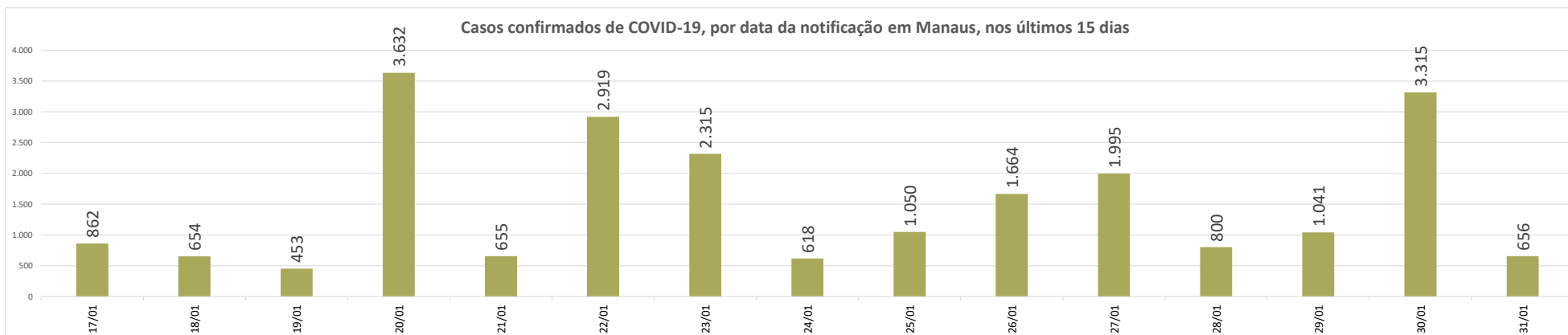
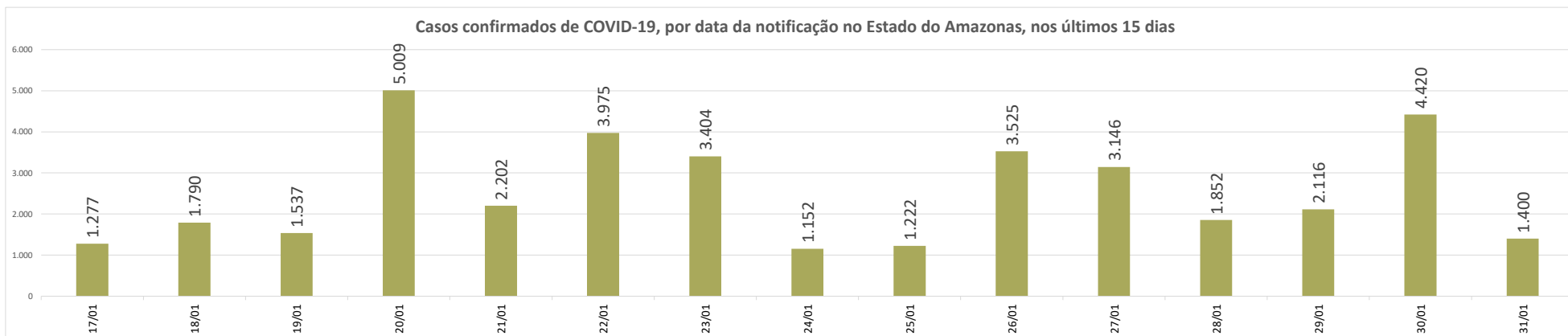
Óbitos confirmados por COVID-19, segundo data de ocorrência, em Manaus, nos últimos 15 dias

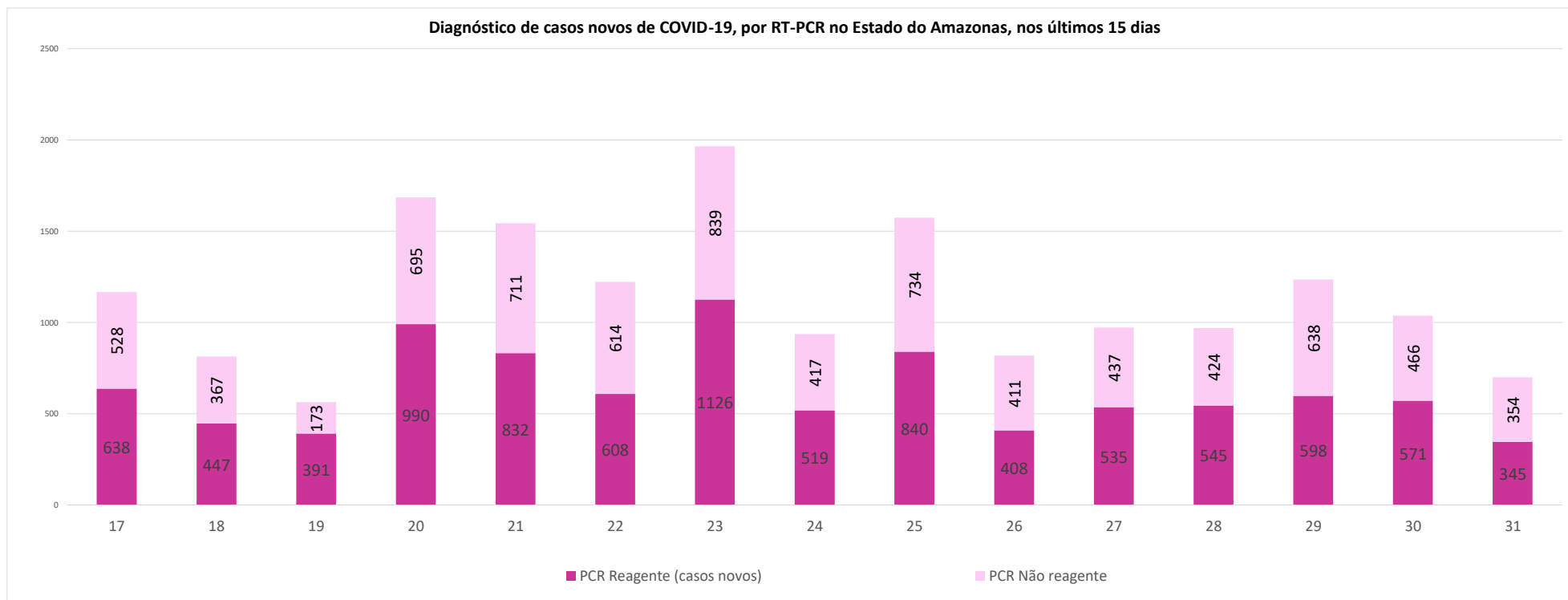


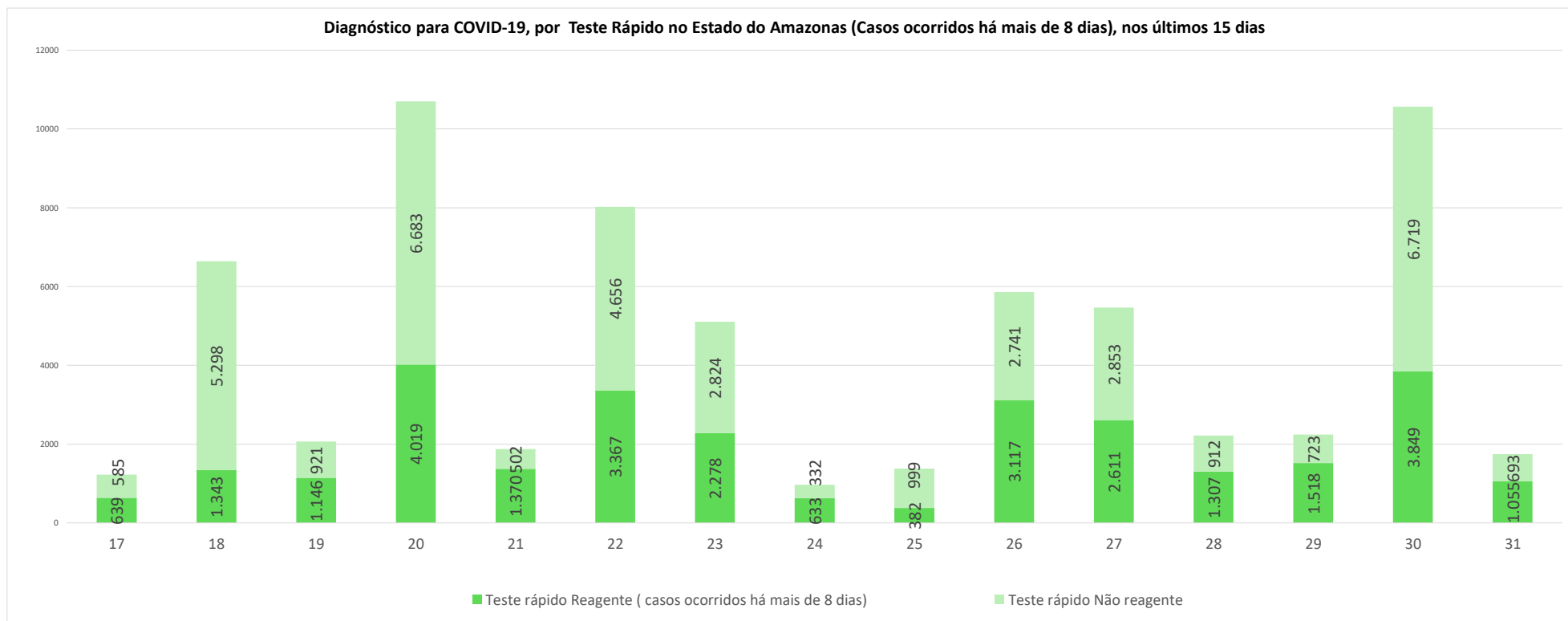
Óbitos confirmados por COVID-19, segundo data de ocorrência, no interior do Amazonas, nos últimos 15 dias



BOLETIM DIÁRIO COVID-19 NO AMAZONAS 31/1/2021







NOTA:

- (1) – Casos em acompanhamento: Casos confirmados, após 14 dias de sintomas, que não evoluíram para óbito e os internados nos últimos 14 dias sem registro de alta ou óbito no SIVEP Gripe.
- (2) – Casos recuperados: Pacientes que tiveram confirmação diagnóstica e saíram do período de isolamento domiciliar ou internação hospitalar. Excluem-se deste cálculo pessoas em isolamento domiciliar, internados e óbitos. Do total de 267394 casos confirmados, 226604 são recuperados e 32673 casos em acompanhamento.
- (3) – Óbitos Reclassificados: Óbitos por SRAG não especificados que estavam em investigação e foram encerrados na data de publicações do Boletim com confirmação para o COVID-19, conforme os novos critérios do Ministério da Saúde. Dos 654 óbitos ocorridos nos meses de Abril e Maio em investigação pela SEMSA Manaus, 345 foram reclassificados até a data de hoje.
- (4) – Reforçando o compromisso com a transparência dos dados da COVID-19 no Estado do Amazonas, realizamos alterações no gráfico de óbitos com a finalidade de dar mais clareza aos dados divulgados pela FVS.
O gráfico óbitos por Covid-19 (págs. 3 e 7) mostra todos os óbitos por COVID-19 na data da ocorrência, classificando-os em: (i) vermelho: óbitos que ocorreram nas últimas 24h que já apresentavam confirmação para COVID-19; (ii) rosa: óbitos que estavam em investigação e que tiveram sua confirmação para COVID-19 após 24 h da ocorrência do óbito; (iii) roxo: óbitos que estavam com diagnóstico para SRAG não especificado e que tiveram sua confirmação para COVID-19 após reclassificados pela SEMSA Manaus.
A evolução temporal dos óbitos por data de ocorrência, encontra-se disponível também no painel de monitoramento de séries temporais no endereço eletrônico http://www.fvs.am.gov.br/indicadorSalaSituacao_view/69/2, bem como a base de dados individualizada de SRAG atualizada semanalmente.
- (5) Todos os dados divulgados neste boletim, referentes ao município de Manaus, são publicados no site covid-19.manaus.am.gov.br/monitoramento
- (6) – A partir dessa edição, visando compatibilizar os boletins da FVS com as informações publicadas pela SEMSA Manaus, o gráfico de óbitos terá a sua data finalizada no dia anterior, pois serão apresentados segundo a data de ocorrência.
- (7) - Como resultado da reorganização da rede estadual de assistência da Secretaria de Estado da Saúde (Ses-AM), o Boletim Diário Covid-19 da Fundação de Vigilância em Saúde do Amazonas (FVS-AM), passa a apresentar as informações de taxa de ocupação geral de leitos com os números de internações com menos de 20 dias (pacientes na fase aguda da doença e em período de transmissão) e de internações superiores a 20 dias (pacientes em fase fora de período de transmissão da doença, mas que ainda necessitam de atendimento hospitalar).
Outra informação nova na edição, apontada pela SES-AM, é a separação de internações adultas e infantis, com a finalidade de apresentar com maior precisão a taxa de ocupação de acordo com o perfil de pacientes.**
- (8) – Do total de 62 municípios, ok municípios em destaque na cor vermelha na tabela, não enviaram informações para atualização na edição do boletim de hoje.
- (9) – Aos sábados, domingos e feriados, o Laboratório Central de Saúde Pública do Amazonas - LACEN/FVS, manterá sistema de sobreaviso somente para processamento de exames de RT-PCR para Covid-19 nos casos de urgência. Assim, doravante, este boletim não mais apresentará tais resultados aos domingos.
- (10) – As secretarias municipais de saúde não funcionam aos finais de semana, portanto, os dados emitidos no boletim diário nos finais de semana são parciais e sujeito a alterações, que serão atualizadas no primeiro dia útil seguinte.
- (11) - O cabeçalho do boletim diário será colorido de acordo com a fase atual do Risco Epidemiológico da COVID-19 no estado do Amazonas. A fase atual é de Risco Muito Alto (fase roxa).

Monitoramento do perfil epidemiológico da COVID-19 no Estado do Amazonashttp://www.fvs.am.gov.br/indicadorSalaSituacao_view/60/2**Monitoramento de COVID-19 em indígenas no Amazonas**http://www.fvs.am.gov.br/indicadorSalaSituacao_view/63/2**Monitoramento da realização de exames para identificação do Coronavírus**http://www.fvs.am.gov.br/indicadorSalaSituacao_view/62/2

Fonte:

As fontes de dados consultadas foram o Sistema de Informação da Vigilância Epidemiológica da Gripe (SIVEP-Gripe); Gerenciador de Ambiente Laboratorial (GAL); dados do e-SUS notifica; Formulário de Notificação Diária dos Municípios (Google Forms); RedCap Ministério da Saúde; RedCap da Fundação de Vigilância em Saúde do Amazonas; Secretaria Municipal de Limpeza Urbana (SEMULSP); Sistema de Informação sobre Mortalidade (SIM); Centro de Informações Estratégicas em Vigilância em Saúde do Amazonas (CIEVS/FVS-AM); Coordenação Estadual de Controle de Infecção em Serviços de Saúde (CECISS); Secretaria Especial de Saúde Indígena (SESAI/MS); Complexo Regulador /SISTER.

Dados atualizados em 31/1/2021 as 10:00

NOTA: ESTE BOLETIM É FECHADO DIARIAMENTE AS 10:00 AS INFORMAÇÕES PODEM DIVERGIR DAS INFORMAÇÕES DIVULGADAS POSTERIORMENTE PELOS MUNICÍPIOS

DADOS PRELIMINARES SUJEITOS A REVISÃO.

Av. Torquato Tapajós, 4010 - Colônia Santo Antônio
Fone: (92) 3182 - 8550 / 3182 - 8551
Manaus-AM-CEP 69093-018 / CNPJ: 07.141.411/0001-46
Site: www.fvs.am.gov.br
E-mail: dipre@fvs.am.gov.br

Fundação de
**Vigilância em
Saúde do Amazonas**

